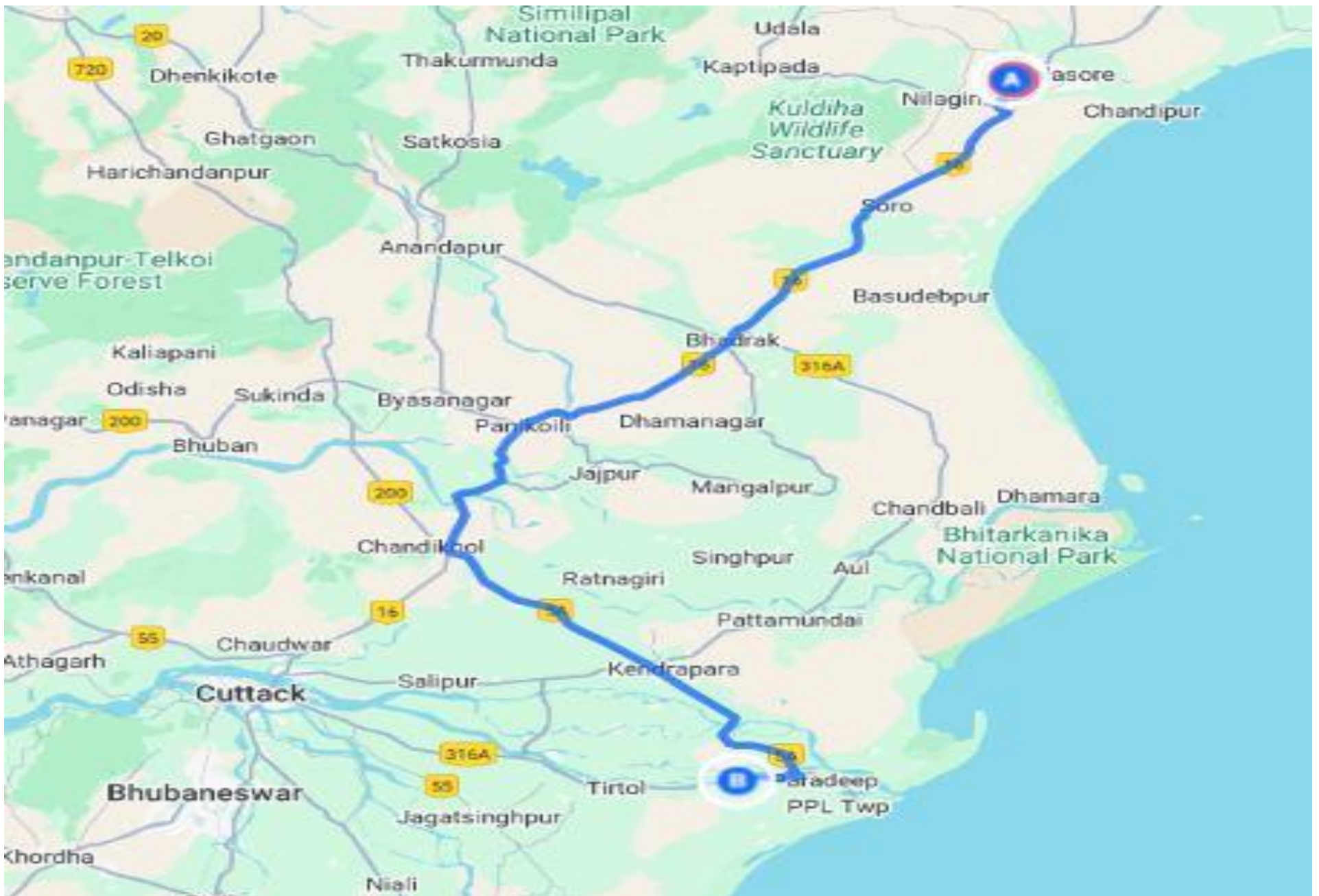




IndianOil

JOURNEY RISK MANAGEMENT (JRM) STUDY BALASORE DEPOT TO RATAN FILLING STATION



Total distance: 208 km; Start: (21.494448, 86.848465), End: (20.317428, 86.500249)

Welcome to the Journey Risk Management Study

भारी वाहन चालकों के लिए सुरक्षा विश्लेषण और दिशा-निर्देश रिपोर्ट

जि. १२।३।४।५।६।७।८।९।१०।११।१२।१३।१४।१५।१६।१७।१८।१९।२०।२१।२२।२३।२४।२५।२६।२७।२८।२९।३०।

1. मार्ग विवरण

1.१।२।३।४।५।६।७।८।९।१०।११।१२।१३।१४।१५।१६।१७।१८।१९।२०।२१।२२।२३।२४।२५।२६।२७।२८।२९।३०।

यह रिपोर्ट किसी भी भारी वाहन परिवहन मार्ग पर लागू होती है, जिसमें विभिन्न प्रकार की सड़कें, ग्रामीण और शहरी क्षेत्र, और विभिन्न भूभाग शामिल हो सकते हैं।

यह रिपोर्ट किसी भी भारी वाहन परिवहन मार्ग पर लागू होती है, जिसमें विभिन्न प्रकार की सड़कें, ग्रामीण और शहरी क्षेत्र, और विभिन्न भूभाग शामिल हो सकते हैं।

- कुल दूरी: परिवहन योजना के अनुसार।
- मार्ग का प्रकार: सड़क, रेलवे, जलमार्ग, आदि।
- अनुमानित यात्रा समय: सड़क की स्थिति, दूरी और यातायात के आधार पर अलग-अलग हो सकता है।
- आवृत्ति: दैनिक, साप्ताहिक, मासिक, आदि।

2. सामान्य मौसम की स्थिति और संभावित खतरे

2.१।२।३।४।५।६।७।८।९।१०।११।१२।१३।१४।१५।१६।१७।१८।१९।२०।२१।२२।२३।२४।२५।२६।२७।२८।२९।३०।

मौसम के अनुसार जोखिम:

वातावरणीय जोखिम:

- गर्मी में: अत्यधिक गर्मी, हीट स्ट्रोक, इंजन का ज्यादा गर्म होना।
- बर्फ में: अत्यधिक ठंड, हिमपात, जलमार्ग का बर्फ होना।
- मानसून में: फिसलन भरी सड़कें, जल भराव, दृश्यता में कमी, बाढ़।
- मौसमीय जोखिम: गर्मी, ठंड, बर्फ, आदि।
- सर्दी में: कोहरा, पाला, बर्फ (विशेष कर पहाड़ी इलाकों में)।
- जलमार्ग में: जलमय, जलमय, जलमय, आदि।

संभावित खतरे:

2.१।२।३।४।५।६।७।८।९।१०।११।१२।१३।१४।१५।१६।१७।१८।१९।२०।२१।२२।२३।२४।२५।२६।२७।२८।२९।३०।

- दृश्यता में कमी।
- दृश्यता में कमी।
- फिसलन और भूस्खलन।
- दृश्यता में कमी।
- अचानक मौसम परिवर्तन।

3. ଯାତାୟାତ ପ୍ୟଟର୍ନ କା ବିଶ୍ଳେଷଣ

3. ଗ୍ରାମୀଣ ସାମାଜିକ ବିଶେଷତା

- ପିକ ଟାଇମ: ସୁବହ 8-10 ବଜେ ଓ ଶାମ 5-7 ବଜେ।
- ସର୍ବାଧିକ ସମୟ ସକାଳ 8-10 ଏବଂ ସନ୍ଧ୍ୟା 5-7।
- ଶହରୀ କ୍ଷେତ୍ର: ଟ୍ରାଫିକ୍ ଜାମ ଓ ରୁକାବଟ କି ସମ୍ଭାବନା ଅଧିକ।
- ସହରୀ କ୍ଷେତ୍ର: ଗ୍ରାମୀଣ ଏବଂ ସହରୀ ସମ୍ବନ୍ଧିତ ସମସ୍ୟା ସମ୍ଭାବନା ଅଧିକ।
- ଯୋଗାଣ/ବିଶେଷ ଆୟୋଜନ: ଟ୍ରାଫିକ୍ ଅପ୍ରତ୍ୟାଶିତ ରୂପ ସେ ବଢ଼ି ଯାଇପାରେ।
- ପର୍ବପର୍ବାଣି / ବିଶେଷ କାର୍ଯ୍ୟକ୍ରମ : ଗ୍ରାମୀଣ ପ୍ରାୟ ଶହରୀ ସମ୍ବନ୍ଧିତ ସମସ୍ୟା ସମ୍ଭାବନା ଅଧିକ।

4. ସଡ଼କ କି ଗୁଣବତ୍ତା ଓ ବୁନିଆଦି ଢାଞ୍ଚା

4. ଗ୍ରାମୀଣ ଗୁଣବତ୍ତା ଏବଂ ବିଶେଷତା

- କିଛି ହିସ୍ସାରେ ସଡ଼କେ ଉତ୍ତମ ସ୍ଥିତି ମିଳିଥାଏ (ସଙ୍କେତ ଓ ମାର୍କିଂ ସହିତ)।
- କିଛି ହିସ୍ସାରେ ସଡ଼କ ଗୁଣବତ୍ତା ଉତ୍ତମ ନୁହେଁ।
- ଅନ୍ୟ ହିସ୍ସାରେ ଗଡ଼ି, ଖରାବ ସତ୍ତ୍ୱେ ଯା ଯିବା ଆସିବା ପାଇଁ ଉପଯୋଗୀ ହୋଇପାରେ।
- ଅନ୍ୟ ହିସ୍ସାରେ ଗଡ଼ି, ଖରାବ ସତ୍ତ୍ୱେ ଯା ଯିବା ଆସିବା ପାଇଁ ଉପଯୋଗୀ ହୋଇପାରେ।
- ରାଜ ମାର୍ଗ/ବାଇଁ ପାସ: ଉତ୍ତମ ଗୁଣବତ୍ତା ଓ ସୁବିଧା।
- ଗ୍ରାମୀଣ କ୍ଷେତ୍ର: ସଙ୍କରୀ ଓ କଞ୍ଚି ସଡ଼କେ ସମ୍ଭାବନା ଅଧିକ।
- ଗ୍ରାମୀଣ କ୍ଷେତ୍ର : ସଂକୀର୍ଣ୍ଣ ଏବଂ କଞ୍ଚି ସଡ଼କେ ସମ୍ଭାବନା ଅଧିକ।

5. ଆପାତ କାଳୀନ ସ୍ଥିତି କି ପାଇଁ ବୈକଳ୍ପିକ ମାର୍ଗ

5. ଗ୍ରାମୀଣ କାଳୀନ ସ୍ଥିତି କି ପାଇଁ ବୈକଳ୍ପିକ ମାର୍ଗ

- ଯାତ୍ରା ସେ ପହଲେ ବୈକଳ୍ପିକ ମାର୍ଗ କି ଯୋଜନା ବନାନ୍ତୁ।
- ଯାତ୍ରା କାଳୀନ ସ୍ଥିତି କି ପାଇଁ ବୈକଳ୍ପିକ ମାର୍ଗ କି ଯୋଜନା ବନାନ୍ତୁ।
- ରାଷ୍ଟ୍ରୀୟ ଓ ରାଜ୍ୟ ରାଜମାର୍ଗ ଅକ୍ସର ବେହତର ବିକଳ୍ପ ହୋଇଥାଏ।
- ଜାତୀୟ ଏବଂ ରାଜ୍ୟ ରାଜମାର୍ଗ ଅକ୍ସର ବେହତର ବିକଳ୍ପ ହୋଇଥାଏ।
- ଜି-ପି-ଏସ୍ ଓ ଟ୍ରାଫିକ୍ ଅପଡେଟ୍ସ କା ଉପଯୋଗ କରନ୍ତୁ।
- ଜିପିଏସ୍ ଏବଂ ଟ୍ରାଫିକ୍ ଅପଡେଟ୍ସ କା ଉପଯୋଗ କରନ୍ତୁ।

6. ସ୍ଥାନୀୟ ନିୟମ କି ସାରାଂଶ

6. ସ୍ଥାନୀୟ ନିୟମ କି ସାରାଂଶ

- ପରମିଟ୍: ଖତରନାକ ସାମଗ୍ରୀ କି ପାଇଁ ବିଶେଷ ପରମିଟ୍ ଆବଶ୍ୟକ।

- ଅନୁମତିପ୍ରାପ୍ତ: ବାହାରିବା ପାଇଁ ଅନୁମତିପ୍ରାପ୍ତ ।
- ସମୟ ପ୍ରତିबंध: कुछ क्षेत्रों में भारी वाहनों के लिए समय-सीमा।
- ସମୟ ସୀମା: କିଛି ଅଞ୍ଚଳରେ ଭାରୀ ଯାନବାହାନ ପାଇଁ ସମୟ ସୀମା ।
- गति सीमा: निर्धारित सीमा का सख्ती से पालन करें।
- ଗତି ସୀମା: ନିର୍ଦ୍ଧାରିତ ସୀମାକୁ କଠିନ ଭାବରେ ମାନିବାକୁ ।
- स्थानीय नियम: पार्किंग, हॉर्नब जाना, ओवर टेकिंग आदि।
- ସ୍ଥାନୀୟ ନିୟମ: ପାର୍କିଂ, ହର୍ନ ବଜାଇବା, ଓଭର ଟେକିଂ ଆଦି ।

7. ऐतिहासिक घटनाओं का अवलोकन

7. ଇତିହାସିକ ଘଟଣାବଳୀର ଅବଲୋକନ

- दुर्घटनाएं मानसून के समय अधिक होती हैं।
- ବର୍ଷା ଋତୁରେ ଦୁର୍ଘଟଣା ଅଧିକ ହୁଏ ।
- तेज गति, लापरवाही और खराब सड़कें प्रमुख कारण हैं।
- ଦ୍ରୁତ ଗତି, ଅସାବଧାନତା ଏବଂ ଖରାବ ଶାସିମାନଙ୍କ ମୁଖ୍ୟ କାରଣ ।
- खतरनाक सामग्री से जुड़े रिसाव और पलटने की घटनाएं दर्ज की गई हैं।
- ବିପଦପୂର୍ଣ୍ଣ ସାମଗ୍ରୀ ସହିତ ସମ୍ପର୍କିତ ଘଟଣାବଳୀ ଓ ଉଲ୍ଟାପଲଟର ଘଟଣାମାନଙ୍କ ରେକର୍ଡ୍ କରାଯାଇଛି ।

8. पर्यावरणीय विचार और संवेदनशील क्षेत्र

8. ପରିବେଶ ଗତ ବିଚାର ଏବଂ ସଂବେଦନଶୀଳ କ୍ଷେତ୍ର

- कुछ मार्ग राष्ट्रीय उद्यानों या घनी आबादी वाले क्षेत्रों से गुजरते हैं।
- କିଛି ରାସ୍ତା ଜାତୀୟ ଉଦ୍ୟାନ କିମ୍ବା ଘନ ଜନବସତି ଅଞ୍ଚଳ ଦେଇ ଯାଇଥାଏ ।
- इन क्षेत्रों में:
- ଏହି ଅଞ୍ଚଳମାନଙ୍କରେ
 - गति सीमा का पालन करें।
 - ଗତି ସୀମା ଅନୁସରଣ କରନ୍ତୁ ।
 - कचरा न फैलाएं।
 - ଅଳିଆ ଆବର୍ଜନା ବିସ୍ତାର କରନ୍ତୁ ନାହିଁ ।
 - ध्वनि और वायु प्रदूषण से बचें।
 - ଶବ୍ଦ ଏବଂ ବାୟୁ ମୃଦୁଷଣରୁ ବାଚସ୍ପର୍ଶ କରନ୍ତୁ ।

9. संचार कवरेज का विश्लेषण

9. ସଂଚାର କଭେରେଜର ବିଶ୍ଳେଷଣ

- शहरों के पास संचार कवरेज अच्छा होता है।
- ସହର ଗୁଡ଼ିକରେ ଭଲ ସଂଚାର କଭେରେଜ ଥାଏ ।
- दूर दराज क्षेत्रों में नेटवर्क कमजोर या अनुपलब्ध हो सकता है।
- ଦୂର ଦୂରାନ୍ତ ଅଞ୍ଚଳରେ ନେଟୱର୍କ ଦୁର୍ବଳ କିମ୍ବା ଅନୁପଲବ୍ଧ ହୋଇପାରେ ।

- **वैकल्पिक संचार जैसे सैटेलाइट फोन का विकल्प रखें।**
- **ସାତେଲାଇଟ ଫୋନ୍‌ର ବ୍ୟବହାର କରନ୍ତୁ ।**

10. आपात कालीन प्रतिक्रिया समय का अनुमान

10. ଜରୁରୀ କାଳୀନ ପ୍ରତିକ୍ରିୟା ସମୟର ଆକଳନ

- शहरी क्षेत्र: 15-30 मिनट।
- ସହରୀୟ ଅଞ୍ଚଳ : ୧୫-୩୦ମିନିଟ୍।
- ग्रामीण क्षेत्र: 45 मिनट से अधिक लग सकता है।
- ଗ୍ରାମୀଣ ଅଞ୍ଚଳ : 45 ମିନିଟ ରୁ ଅଧିକ ସମୟ ଲାଗିପାରେ ।
- दुर्घटना या आपातस्थिति में निकटतम सहायता से संपर्क करें।
- ଦୁର୍ଘଟଣା କିମ୍ବା ଜରୁରୀ କାଳୀନ ପରିସ୍ଥିତିରେ ନିକଟତମ ସହାୟତା ସହିତ ସଂପର୍କ କରନ୍ତୁ ।

11. जोखिम आकलन का समग्र सारांश

11. ବିପଦ ମୂଲ୍ୟାଙ୍କନର ସାମଗ୍ରିକ ସାରାଂଶ

सावधानी के मुख्य बिंदु:

ସତକର୍ତ୍ତାର ମାୟାପରିହାର :

- मौसम की स्थिति पर ध्यान दें।
- ପାଗ ପରିସ୍ଥିତି ଉପରେ ଧ୍ୟାନ ଦିଅନ୍ତୁ ।
- सड़क की गुणवत्ता को ध्यान में रखें।
- ସଡ଼କର ଗୁଣ ବଦଳୁଥିବା ସ୍ଥାନରେ ଧ୍ୟାନ ଦିଅନ୍ତୁ ।
- ट्रैफिक पैटर्न का विश्लेषण करें।
- ଟ୍ରାଫିକ୍ ପ୍ୟାଟର୍ନର ବିଶ୍ଳେଷଣ କରନ୍ତୁ ।
- संचार सीमाओं से अवगत रहें।
- ସଂଚାର ସୀମାରେ ସଚ୍ଚିତ୍ତ ରହିବାକୁ ଧ୍ୟାନ ଦିଅନ୍ତୁ ।
- स्थानीय नियमों का पालन करें।
- ସ୍ଥାନୀୟ ନିୟମର ପାଳନ କରନ୍ତୁ ।

निष्कर्ष: कोई भी मार्ग मध्यम से उच्च जोखिम वाला हो सकता है, लेकिन सही तैयारी और सतर्कता से यात्रा को सुरक्षित बनाया जा सकता है।

ଉପସଂହାରରେ କୌଣସିରାସ୍ତ୍ରାମଧ୍ୟମରୁଉଚ୍ଚବିପଦପୂର୍ଣ୍ଣହୋଇପାରେ,
କିନ୍ତୁଉପଯୁକ୍ତପ୍ରସ୍ତୁତିଏବଂସତକର୍ତ୍ତାସହିତଯାତ୍ରାକ୍ଷୁରକ୍ଷିତକରାଯାଇପାରିବ

डाइवरों के लिए अतिरिक्त सुरक्षा और आवश्यक जानकारी

ପ୍ରାଚୀନ ଗ୍ରନ୍ଥମାନଙ୍କର ଉପଲବ୍ଧି ଓ ପ୍ରସାର

सुरक्षा संबंधी दिशा निर्देश

ନିରାପତ୍ତ ଓ ସମୃଦ୍ଧ ମୃତ୍ୟୁ ଦିଶା ନିର୍ଦ୍ଦେଶ

1. वाहन की जाँच: टायर, ब्रेक, लाइट, हॉर्न, इंजनऑयल, ईंधन।

ବାହାନର ଯାଞ୍ଚ: ଟାୟର, ବ୍ରେକ, ଲାଇଟ, ହର୍ନ, ଇଞ୍ଜିନଓଏଲ, ଇନ୍ଦ୍ରନ ।

2. कागजात: ड्राइविंग लाइसेंस, बीमा, पंजीकरण, परमिट साथ रखें।

ଡକ୍ୟୁମେଣ୍ଟ : ଡ୍ରାଇଭିଂ ଲାଇସେନ୍ସ, ବୀମା, ପଞ୍ଜୀକରଣ, ପରମିଟ୍ ସାଥ ରଖନ୍ତୁ ।

3. सुरक्षा उपकरण: फर्स्ट एड किट, रिफ्लेक्टिव जैकेट, त्रिकोण, फायर एक्सटिंग्विशर, औजार।

ସୁରକ୍ଷା ଉପକରଣ ପ୍ରଥମ ଚିକିତ୍ସା କିଟ୍, ପ୍ରତିଫଳିତ ଜ୍ୟାକେଟ୍, ତ୍ରିଭୁଜ, ଆଇର ଓ ଟୁଲ୍ସ, ଓ ଉପକରଣ ।

4. गति सीमा: तेज़ गति से बचें।

ଗତି ସୀମା: ଟିପ୍ପୁ ଗତିରୁ ବଞ୍ଚନ୍ତୁ ।

5. सुरक्षित दूरी: हमेशा आगे वाले वाहन से दूरी बनाए रखें।

ନିରାପଦ ଦୂରତା ବର୍ଦ୍ଧିତ କରନ୍ତୁ । ଆଗରେ ଥିବା ବାହାନଠାରୁ ଦୂରତା ବଜାୟ ରଖନ୍ତୁ ।

6. थकान से बचाव: नींद आने पर तुरंत ब्रेक लें।

କଳ୍ପିତ ସୁରକ୍ଷା : ଘୁମୁଆ ସିଲେସ୍ ଡେରିଲ ମୁହଁ ଡିଆଁ ବଜାଣି ନିଆଁ ହୁ ।

7. नशे से परहेज़: शराब/नशे की स्थिति में वाहन न चलाएं।

ମଦ ପାନୀୟ ପଦାର୍ଥ ଗ୍ରହଣ କରିବା ବା ନିଶାର ସ୍ଥିତିରେ ବାହାନ ଚାଳନା କରନ୍ତୁ ନାହିଁ ।

8. मौसम सतर्कता: कोहरा/बारिश में धीमी गति से चलें, लाइट चालू रखें।

ପାଣି ପାଗ ସତର୍କତା: କୋହରା/ବାରିଶ୍ରେ ଧୀର ଗତି କରନ୍ତୁ, ଲାଇଟ୍ ଚାଲୁ ରଖନ୍ତୁ ।

9. ओवर टेकिंग: तभी करें जब सामने से कोई वाहन न आ रहा हो।

ଓଭର ଟେକିଂ: କେବଳ ସେମାନଙ୍କୁ କେବଳ ସାମନାରେ ନାହିଁ ଥିବା ସମୟରେ କେବଳ ଏହା କରନ୍ତୁ ।

10. सड़क संकेत: सभी ट्रैफिक साइन का पालन करें।

ରାସ୍ତା ସଙ୍କେତ : ସମସ୍ତ ଟ୍ରାଫିକ୍ ସଙ୍କେତ ପାଳନ କରନ୍ତୁ ।

11. मोबाइल का प्रयोग: ड्राइविंग के समय न करें।

ମୋବାଇଲ୍ ଲ୍ୟୁଗ୍‌ସ୍ : ଡ୍ରାଇଭିଂ ସମୟରେ ମୋବାଇଲ୍ ଫୋନ୍ ବ୍ୟବହାର କରନ୍ତୁ ନାହିଁ ।

12. खतरनाक माल: विशेष सतर्कता और सुरक्षा प्रक्रिया अपनाएं।

ବିପଦପୂର୍ଣ୍ଣ ସାମଗ୍ରୀ : ବିଶେଷ ସତର୍କତା ଏବଂ ସୁରକ୍ଷା ପ୍ରକ୍ରିୟା ଅନୁସରଣ କରନ୍ତୁ ।

13. आपात कालीन नंबर: पुलिस, एम्बुलेंस और कंपनी के नंबर फोन में सेव रखें।

ଉପରୋକ୍ତ ନମ୍ବର : ପଲିସ୍, ଏମ୍ବୁଲେନ୍ସ ଏବଂ କମ୍ପାନୀର ନମ୍ବର ଫୋନ୍‌ରେ ସେଭ୍ କରନ୍ତୁ ।

यात्रा की तैयारी

ଯାତ୍ରା ପ୍ରସ୍ତୁତି

. मार्ग योजना: विश्राम स्थल, पेट्रोल पंप, बाधाएं शामिल करें।

ମାର୍ଗ ଯୋଜନା: ବିଶ୍ରାମ ସ୍ଥାନ, ପେଟ୍ରୋଲ ପମ୍ପ, ବାଧା ସମ୍ବନ୍ଧରେ ସୂଚନା ଦିଅନ୍ତୁ ।

. जी-पी-एस/मानचित्र: नेविगेशन में सहायता लें।

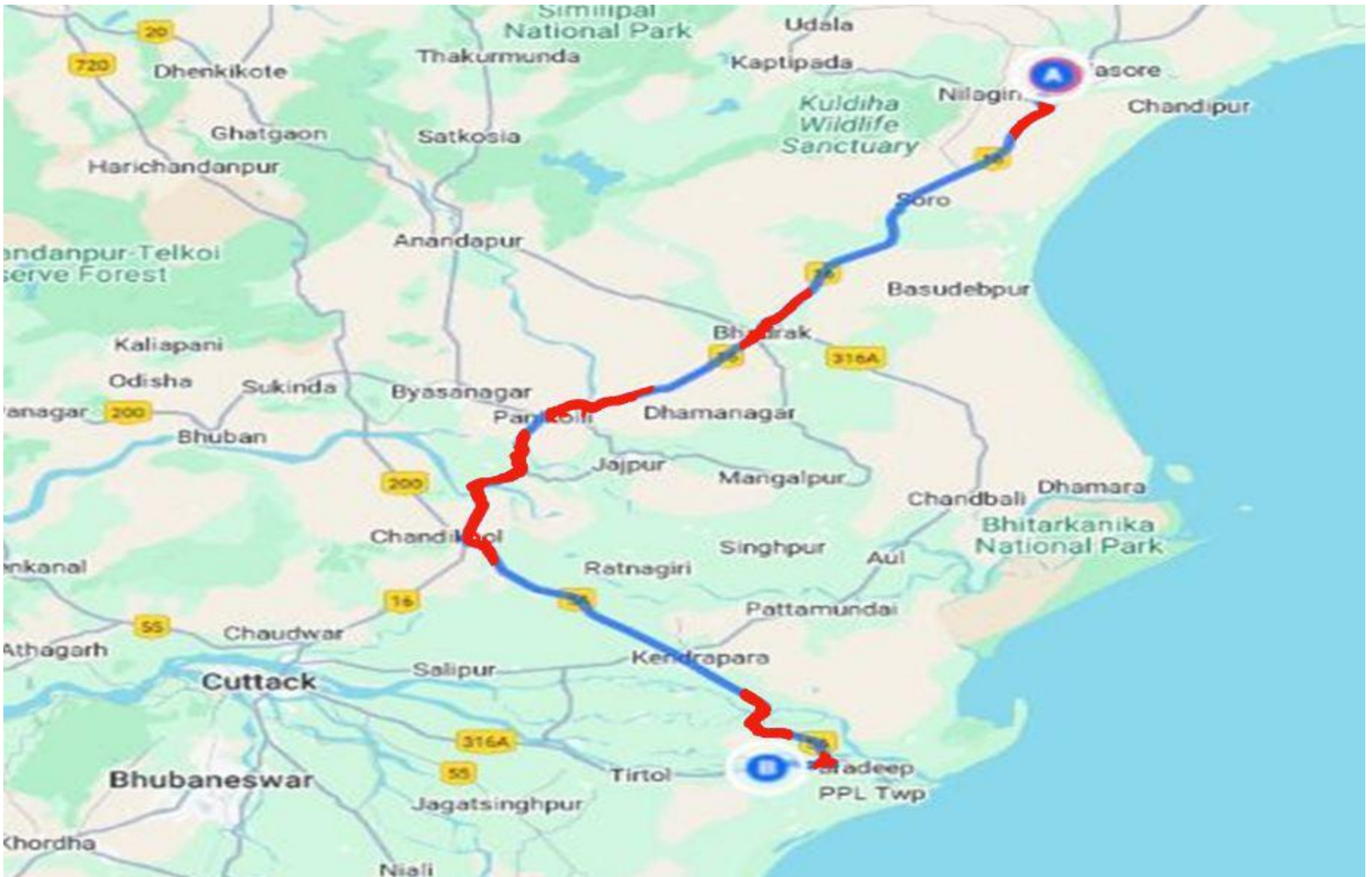
ଜିପିଏସ୍/ମାନଚିତ୍ର : ନେଭିଗେସନ୍‌ରେ ସାହାଯ୍ୟ ନିଅନ୍ତୁ ।

- **ମୌସମ ଅପଡେଟ:** ପୂର୍ବାନୁମାନ ଦେଖ କର ଯୋଜନା ବନାଏ।
ପାଣିପାଗ ଅପଡେଟ୍ ପୂର୍ବନୁମାନ ନିୟମାବଳୀ କରନ୍ତୁ ଏବଂ ସେହିନୁସାରେ ଯୋଜନା କରନ୍ତୁ।
- **ସଂଚାର ବ୍ୟବସ୍ଥା:** ମୋବାଇଲ ଚାର୍ଜ ରଖି, ବ୍ୟାକଅପ୍ ବିକଳ୍ପ ଚାହିଁ।
ସଞ୍ଚାର ବ୍ୟବସ୍ଥା : ମୋବାଇଲ ଲାଭୁକ୍ତି , ବ୍ୟାକଅପ୍ ପୂର୍ବରୁ ଗଠନ କରନ୍ତୁ ।
- **ସ୍ଥାନୀୟ ଜାଣକାରୀ:** ପ୍ରତିବନ୍ଧି ଓ ବିଶେଷ ନିୟମ ଲାଗୁ କରନ୍ତୁ।
ସ୍ଥାନୀୟ ସୂଚନା ପ୍ରତିବନ୍ଧି ଏବଂ ସ୍ୱତନ୍ତ୍ର ନିୟମ ବାବଦରେ ଜାଣନ୍ତୁ।
- **ରିପୋର୍ଟିଂ:** କିସି ଖତରା ଓ ଦୁର୍ଘଟନା ଘଟିଲେ ତୁରନ୍ତ ରିପୋର୍ଟ କରନ୍ତୁ।
ରିପୋର୍ଟ : ଯେକୌଣସି ସୂଚନା ଦିଆଯାଇଥିବା କ୍ଷେତ୍ରରେ ରିପୋର୍ଟ କରନ୍ତୁ।

आपकी सुरक्षा हमारी प्राथमिकता है।सावधानी से चलें, सुरक्षित रहें और यातायात नियमों का पालन करें।

ଆପଣଙ୍କ ସୁରକ୍ଷା ଆମ ପ୍ରାଥମିକତା ଅଟେ। ସାବଧାନି ସେ ଚାଲି, ସୁରକ୍ଷିତ ରହି ଓ ଯାତାୟାତ ନିୟମ ଲାଗୁ କରନ୍ତୁ।

RISK ZONES



ZONE	RISK LEVEL	REQUIREMENT SPEED
RED	HIGH RISK	10-15Km/Hr
YELLOW	MEDIUM RISK	25-30Km/Hr
GREEN	LOW RISK	45-50Km/Hr

RISK ASSESSMENT – SHARP TURNS

Risk Type	Risk Level	Coordinates	Recommended Speed	Distance
RIGHT TURN	MEDIUM	21.4945848,86.8484838	25-30 Km/Hr	0.4 Km
RAILWAY CROSSING	HIGH	21.4883721,86.8473507	10-15 Km/Hr	1.1 Km
STRAIGHT	HIGH	21.4360985, 86.8434255	10-15 Km/Hr	7.9 Km
BRIDGE	MEDIUM	21.2037132,86.6453556	25-30 Km/Hr	43.02 Km
STRAIGHT	LOW	21.166244, 86.573954	45-50 Km/Hr	51.8 Km
BRIDGE	MEDIUM	21.1371084,86.5600323	25-30 Km/Hr	55.4 Km
STRAIGHT	LOW	21.1057498,86.5344984	45-50 Km/Hr	59.8 Km
BRIDGE	MEDIUM	21.0917813,86.5232074	25-30 Km/Hr	62 Km
LEFT TURN	HIGH	21.0858557,86.5179327	10-15 Km/Hr	63 Km
BRIDGE	MEDIUM	21.0761764,86.506213	25-30 Km/Hr	64 Km
BRIDGE	MEDIUM	21.0220321,86.4567912	25-30 Km/Hr	72.4 Km
RIGHT TURN	HIGH	20.9928076,86.4232203	10-15 Km/Hr	77.2 Km
LEFT TURN	HIGH	20.9869264,86.4151598	10-15 Km/Hr	80.4 Km
STRAIGHT	MEDIUM	20.9451153,86.329531	25-30 Km/Hr	88.6 Km
STRAIGHT	MEDIUM	20.943948,86.3269656	25-30 Km/Hr	88.9 Km
RIGHT TURN	HIGH	20.9281223,86.2900934	10-15 Km/Hr	93.1 Km
BRIDGE	MEDIUM	20.9295371,86.2852697	25-30 Km/Hr	93.7 Km
RIGHT TURN	HIGH	20.8577298,86.2044687	10-15 Km/Hr	108 Km
BRIDGE	LOW	20.8545483,86.2031954	45-50 Km/Hr	108.2 Km
BRIDGE	MEDIUM	20.7915243,86.1447543	25-30 Km/Hr	119 Km
LEFT TURN	HIGH	20.7008992,86.134128	10-15 Km/Hr	130 Km
LEFT TURN	HIGH	20.6988305,86.138652	10-15 Km/Hr	131 Km
STRAIGHT	MEDIUM	20.6800403,86.165086	25-30 Km/Hr	134 Km
BRIDGE	LOW	20.6725844,86.1688545	45-50 Km/Hr	135 Km
RIGHT TURN	HIGH	20.6079614,86.264538	10-15 Km/Hr	148 Km
RIGHT TURN	HIGH	20.4229354,86.4974081	10-15 Km/Hr	180 Km
BRIDGE	MEDIUM	20.4096113,86.4930954	25-30 Km/Hr	182 Km
BRIDGE	MEDIUM	20.3385777,86.571266	25-30 Km/Hr	197 Km
LEFT TURN	HIGH	20.3214711,86.5786527	10-15 Km/Hr	199 Km
LEFT TURN	HIGH	20.3269642,86.5785565	10-15 Km/Hr	199.2 Km
LEFT TURN	MEDIUM	20.317428, 86.500249	25-30 Km/Hr	208 Km

STREET IMAGES



IMAGE: **RIGHT TURN**;RiskLevel: **MEDIUM**;Coordinates: **21.4945848,86.8484838**
(0.4 Km)



IMAGE: **RAILWAY CROSSING**;RiskLevel: **HIGH**;Coordinates: **21.4883721,86.8473507**
(1.1 Km)



IMAGE: **STRAIGHT**; RiskLevel: **HIGH**; Coordinates: **21.4360985, 86.8434255**
(7.9 Km)



IMAGE: **BRIDGE**; RiskLevel: **MEDIUM**; Coordinates: **21.2037132, 86.6453556**
(43.02 Km)



IMAGE: **STRAIGHT**; RiskLevel: **LOW**; Coordinates: **21.166244, 86.573954**
(51.8 Km)



IMAGE: **BRIDGE**; RiskLevel: **MEDIUM**; Coordinates: **21.1371084, 86.5600323**
(55.4 Km)

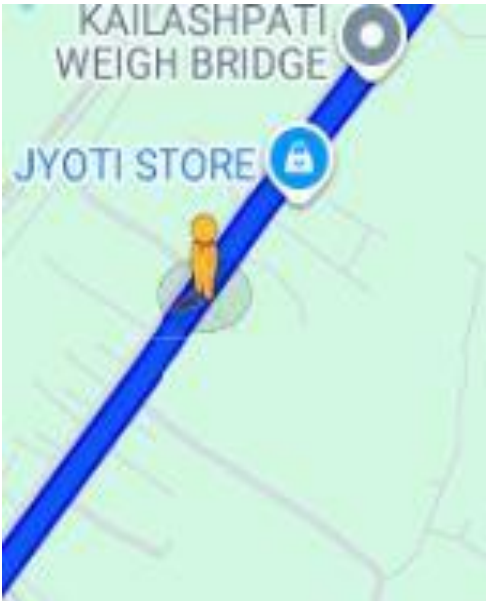


IMAGE: **STRAIGHT**; RiskLevel: **LOW**; Coordinates: **21.1057498,86.5344984**
(59.8 Km)



IMAGE: **BRIDGE**; RiskLevel: **MEDIUM**; Coordinates: **21.0917813,86.5232074**
(62 Km)

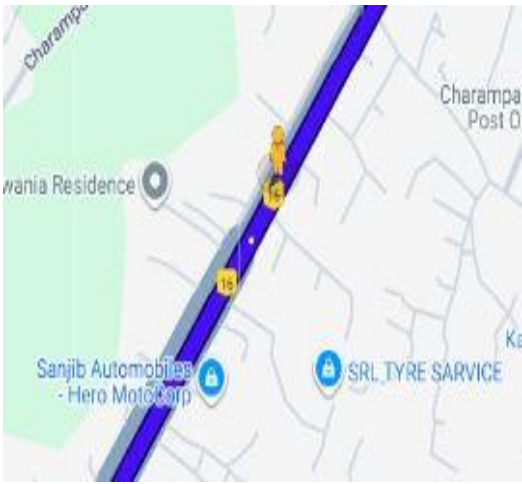


IMAGE: **LEFT TURN**; RiskLevel: **HIGH**; Coordinates: **21.0858557,86.5179327**
(63 Km)



IMAGE: **BRIDGE**; RiskLevel: **MEDIUM**; Coordinates: **21.0761764,86.506213**
(64 Km)



IMAGE: **BRIDGE**; RiskLevel: **MEDIUM**; Coordinates: **21.0220321,86.4567912**
(72.4 Km)



IMAGE: **RIGHT TURN**; RiskLevel: **HIGH**; Coordinates: **20.9928076,86.4232203**
(77.2 Km)

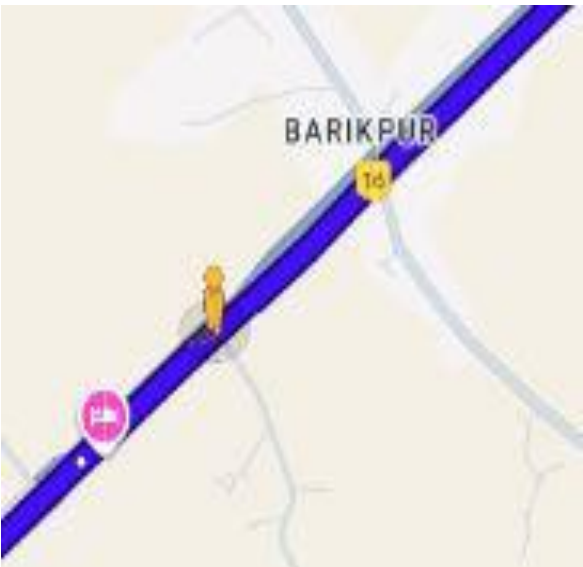


IMAGE: **LEFT TURN**; RiskLevel: **HIGH**; Coordinates: **20.9869264,86.4151598**
(80.4 Km)



IMAGE: **STRAIGHT**; RiskLevel: **MEDIUM**; Coordinates: **20.9451153,86.329531**
(88.6 Km)



IMAGE: **STRAIGHT**;RiskLevel: **MEDIUM**;Coordinates: **20.943948,86.3269656**
(88.9 Km)

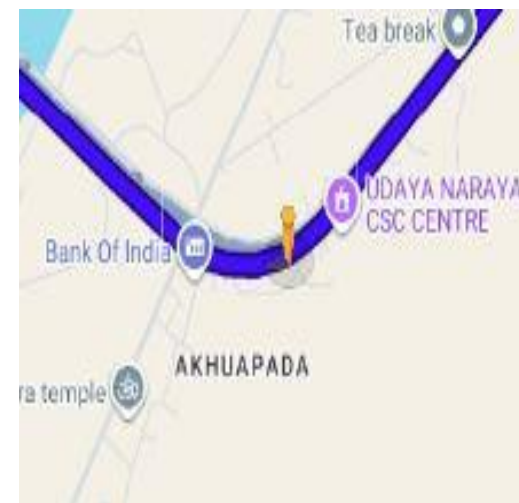


IMAGE: **RIGHT TURN**;RiskLevel: **HIGH**;Coordinates: **20.9281223,86.2900934**
(93.1 Km)



IMAGE: **BRIDGE**;RiskLevel: **MEDIUM**;Coordinates: **20.9295371,86.2852697**
(93.7 Km)



IMAGE: **RIGHT TURN**;RiskLevel: **HIGH**;Coordinates: **20.8577298,86.2044687**
(108 Km)



IMAGE: **BRIDGE**;RiskLevel: **LOW**;Coordinates: **20.8545483,86.2031954**
(108.2 Km)



IMAGE: **BRIDGE**;RiskLevel: **MEDIUM**;Coordinates: **20.7915243,86.1447543**
(119 Km)



IMAGE: **LEFT TURN** ;RiskLevel: **HIGH** ;Coordinates: **20.7008992,86.134128**
(130 Km)

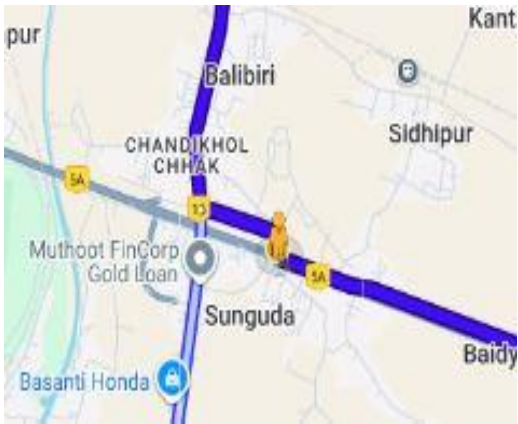


IMAGE: **LEFT TURN** ;RiskLevel: **HIGH** ;Coordinates: **20.6988305,86.138652**
(131 Km)



IMAGE: **STRAIGHT** ;RiskLevel: **MEDIUM** ;Coordinates: **20.6800403,86.165086**
(134 Km)

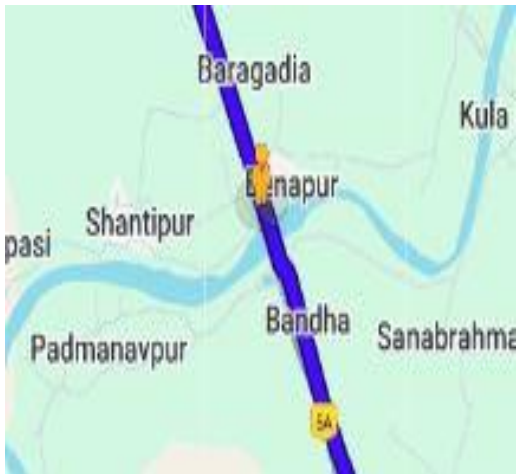


IMAGE: **BRIDGE** ;RiskLevel: **LOW** ;Coordinates: **20.6725844,86.1688545**
(135 Km)



IMAGE: **RIGHT TURN** ;RiskLevel: **HIGH** ;Coordinates: **20.6079614,86.264538**
(148 Km)



IMAGE: **RIGHT TURN** ;RiskLevel: **HIGH** ;Coordinates: **20.4229354,86.4974081**
(180 Km)



IMAGE: **BRIDGE**; RiskLevel: **MEDIUM**; Coordinates: **20.4096113,86.4930954**
(182 Km)



IMAGE: **BRIDGE**; RiskLevel: **MEDIUM**; Coordinates: **20.3385777,86.571266**
(197 Km)



IMAGE: **LEFT TURN** ;RiskLevel: **HIGH** ;Coordinates: **20.3214711,86.5786527**
(199 Km)

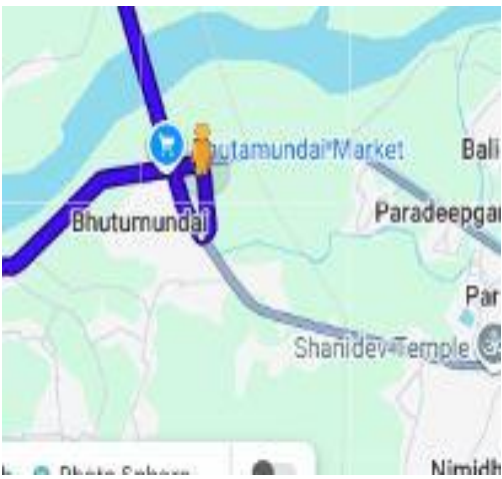


IMAGE: **LEFT TURN** ;RiskLevel: **HIGH** ;Coordinates: **20.3269642,86.5785565**
(199.2 Km)



IMAGE: **LEFT TURN** ;RiskLevel: **MEDIUM** ;Coordinates: **20.317428, 86.500249**
(208 Km)

The comprehensive Journey Risk Management (JRM) study has provided an in-depth analysis of the route from start to end, highlighting critical risk points, recommended speeds, and potential hazards. By leveraging advanced technologies and data-driven insights, this report aims to enhance safety and preparedness for hazardous material transportation, ensuring a secure and efficient journey.

