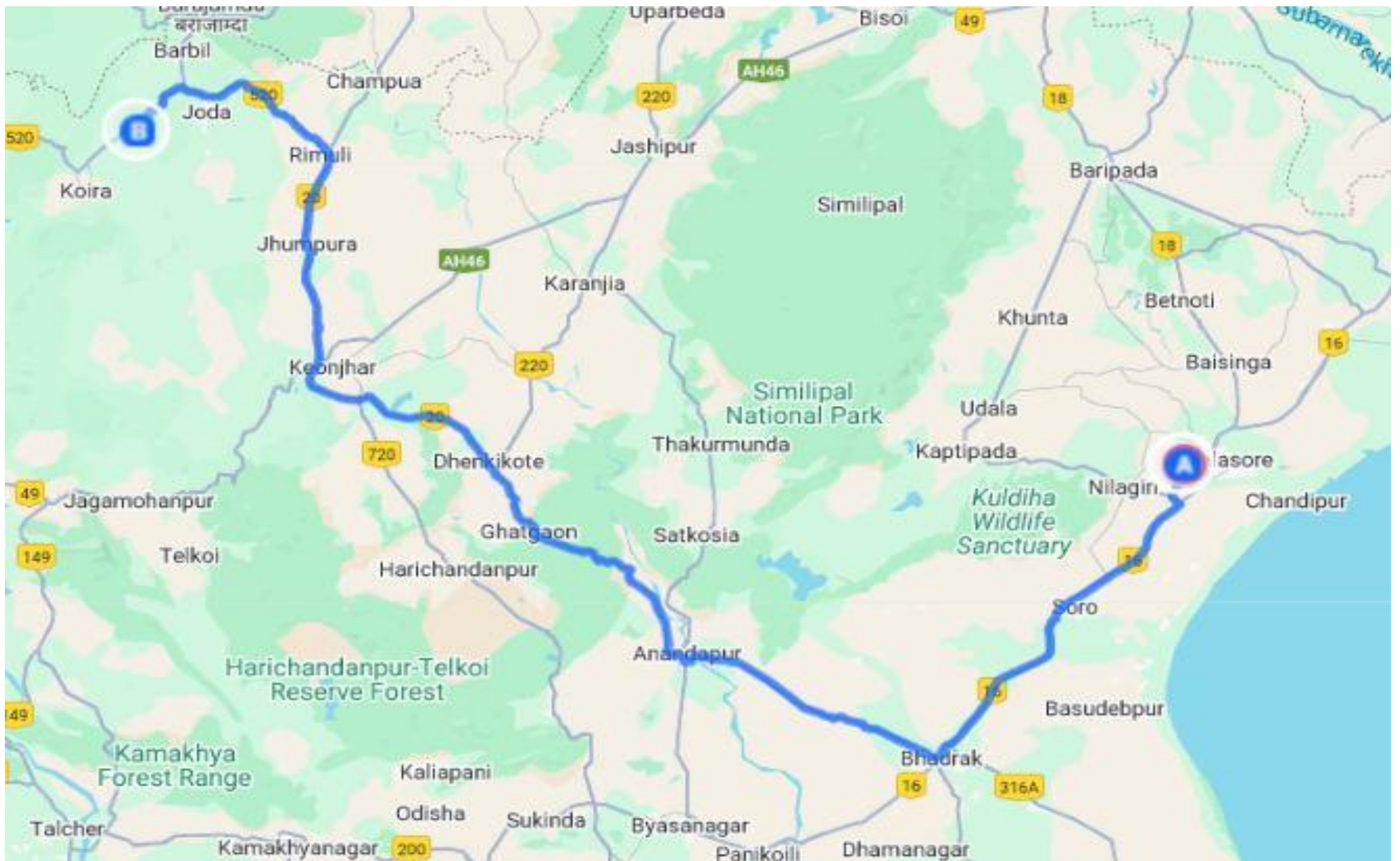




IndianOil

JOURNEY RISK MANAGEMENT (JRM) STUDY BALASORE DEPOT TO MAA TARINI FUELS



Total distance: 278 km; Start: (21.494448, 86.848465), End: (21.991984, 85.3196681)

Welcome to the Journey Risk Management Study

भारी वाहन चालकों के लिए सुरक्षा विश्लेषण और दिशा-निर्देश रिपोर्ट

जि. १२।३।४।५।६।७।८।९।१०।११।१२।१३।१४।१५।१६।१७।१८।१९।२०।२१।२२।२३।२४।२५।२६।२७।२८।२९।३०।३१।३२।३३।३४।३५।३६।३७।३८।३९।४०।४१।४२।४३।४४।४५।४६।४७।४८।४९।५०।५१।५२।५३।५४।५५।५६।५७।५८।५९।६०।६१।६२।६३।६४।६५।६६।६७।६८।६९।७०।७१।७२।७३।७४।७५।७६।७७।७८।७९।८०।८१।८२।८३।८४।८५।८६।८७।८८।८९।९०।९१।९२।९३।९४।९५।९६।९७।९८।९९।१००।

1. मार्ग विवरण

1.1. उद्देश्य

यह रिपोर्ट किसी भी भारी वाहन परिवहन मार्ग पर लागू होती है, जिसमें विभिन्न प्रकार की सड़कें, ग्रामीण और शहरी क्षेत्र, और विभिन्न भूभाग शामिल हो सकते हैं।

यह रिपोर्ट निम्नलिखित जानकारी प्रदान करती है: मार्ग की स्थिति, दूरी, यातायात के आधार पर अलग-अलग हो सकता है।

- कुल दूरी: परिवहन योजना के अनुसार।
- मार्ग की स्थिति: सड़क की स्थिति, दूरी और यातायात के आधार पर अलग-अलग हो सकता है।
- अनुमानित यात्रा समय: सड़क की स्थिति, दूरी और यातायात के आधार पर अलग-अलग हो सकता है।
- यात्रा की खर्च: सड़क की स्थिति, दूरी और यातायात के आधार पर अलग-अलग हो सकता है।

2. सामान्य मौसम की स्थिति और संभावित खतरे

2.1. मौसम की स्थिति और संभावित खतरे

मौसम के अनुसार जोखिम:

वातावरण के अनुसार जोखिम:

- गर्मी में: अत्यधिक गर्मी, हीट स्ट्रोक, इंजन का ज्यादा गर्म होना।
- बर्फ में: अत्यधिक ठंड, हिमपात, सड़क का बर्फ से ढकना।
- मानसून में: फिसलन भरी सड़कें, जल भराव, दृश्यता में कमी, बाढ़।
- सर्दी में: कोहरा, पाला, बर्फ (विशेष कर पहाड़ी इलाकों में)।
- संभावित खतरे: अचानक मौसम परिवर्तन।

संभावित खतरे:

संभावित खतरे:

- दृश्यता में कमी।
- दृष्टि में बाधा।
- फिसलन और भूस्खलन।
- अचानक मौसम परिवर्तन।

3. ଯାତାୟାତ ପ୍ୟଟର୍ନ କା ବିଶ୍ଳେଷଣ

3. ଗ୍ରାମୀଣ ସାମାଜିକ ବିଶେଷତା

- ପିକ ଟାଇମ: ସୁବହ 8-10 ବଜେ ଓ ଶାମ 5-7 ବଜେ।
- ସର୍ବାଧିକ ସମୟ ସକାଳ 8-10 ଏବଂ ସନ୍ଧ୍ୟା 5-7।
- ଶହରୀ କ୍ଷେତ୍ର: ଟ୍ରାଫିକ୍ ଜାମ ଓ ରୁକାବଟ କି ସମ୍ଭାବନା ଅଧିକ।
- ସହରୀ କ୍ଷେତ୍ର: ଗ୍ରାମୀଣ ଏବଂ ସହରୀ ସମ୍ବନ୍ଧିତ ସମସ୍ୟା ସମ୍ଭାବନା ଅଧିକ।
- ଯୋଗାଣ/ବିଶେଷ ଆୟୋଜନ: ଟ୍ରାଫିକ୍ ଅପ୍ରତ୍ୟାଶିତ ରୂପ ସେ ବଢ଼ି ଯାଇପାରେ।
- ପର୍ବପର୍ବାଣି / ବିଶେଷ କାର୍ଯ୍ୟକ୍ରମ : ଗ୍ରାମୀଣ ପ୍ରାୟ ଶହରୀ ସମ୍ବନ୍ଧିତ ସମସ୍ୟା ସମ୍ଭାବନା ଅଧିକ।

4. ସଡ଼କ କି ଗୁଣବତ୍ତା ଓ ବୁନିଆଦି ଢାଞ୍ଚା

4. ଗ୍ରାମୀଣ ଗୁଣବତ୍ତା ଏବଂ ବିଶେଷତା

- କିଛି ହିସ୍ସାରେ ସଡ଼କେ ଉତ୍ତମ ସ୍ଥିତି ମିଳିଥାଏ (ସଙ୍କେତ ଓ ମାର୍କିଂ ସହିତ)।
- କିଛି ହିସ୍ସାରେ ସଡ଼କ ଗୁଣବତ୍ତା ଉତ୍ତମ ନୁହେଁ।
- ଅନ୍ୟ ହିସ୍ସାରେ ଗଡ଼ି, ଖରାବ ସତ୍ତ୍ୱେ ଯା ଯିବା ଆସିବା ପାଇଁ ଉପଯୋଗୀ ହୋଇପାରେ।
- ଅନ୍ୟ ହିସ୍ସାରେ ଗଡ଼ି, ଖରାବ ସତ୍ତ୍ୱେ ଯା ଯିବା ଆସିବା ପାଇଁ ଉପଯୋଗୀ ହୋଇପାରେ।
- ରାଜ ମାର୍ଗ/ବାଇଁ ପାସ: ଉତ୍ତମ ଗୁଣବତ୍ତା ଓ ସୁବିଧା।
- ଗ୍ରାମୀଣ କ୍ଷେତ୍ର: ସଙ୍କରୀ ଓ କଞ୍ଚି ସଡ଼କେ ସମ୍ଭାବନା ଅଧିକ।
- ଗ୍ରାମୀଣ କ୍ଷେତ୍ର : ସଂକୀର୍ଣ୍ଣ ଏବଂ କଞ୍ଚି ସଡ଼କେ ସମ୍ଭାବନା ଅଧିକ।

5. ଆପାତ କାଳୀନ ସ୍ଥିତି କି ପାଇଁ ବୈକଳ୍ପିକ ମାର୍ଗ

5. ଗ୍ରାମୀଣ କାଳୀନ ସ୍ଥିତି କି ପାଇଁ ବୈକଳ୍ପିକ ମାର୍ଗ

- ଯାତ୍ରା ସେ ପହଲେ ବୈକଳ୍ପିକ ମାର୍ଗ କି ଯୋଜନା ବନାନ୍ତୁ।
- ଯାତ୍ରା କାଳୀନ ସ୍ଥିତି କି ପାଇଁ ବୈକଳ୍ପିକ ମାର୍ଗ କି ଯୋଜନା ବନାନ୍ତୁ।
- ରାଷ୍ଟ୍ରୀୟ ଓ ରାଜ୍ୟ ରାଜମାର୍ଗ ଅକ୍ସର ବେହତର ବିକଳ୍ପ ହୋଇଥାନ୍ତି।
- ଜାତୀୟ ଏବଂ ରାଜ୍ୟ ରାଜମାର୍ଗ ଅକ୍ସର ବେହତର ବିକଳ୍ପ ହୋଇଥାନ୍ତି।
- ଜି-ପି-ଏସ୍ ଓ ଟ୍ରାଫିକ୍ ଅପଡେଟ୍ସ କା ଉପଯୋଗ କରନ୍ତୁ।
- ଜିପିଏସ୍ ଏବଂ ଟ୍ରାଫିକ୍ ଅପଡେଟ୍ସ କା ଉପଯୋଗ କରନ୍ତୁ।

6. ସ୍ଥାନୀୟ ନିୟମ କି ସାରାଂଶ

6. ସ୍ଥାନୀୟ ନିୟମ କି ସାରାଂଶ

- ପରମିଟ୍: ଖତରନାକ ସାମଗ୍ରୀ କି ପାଇଁ ବିଶେଷ ପରମିଟ୍ ଆବଶ୍ୟକ।

- ଅନୁମତିପ୍ରାପ୍ତ: ବାହାରିବା ପାଇଁ ଅନୁମତିପ୍ରାପ୍ତ ।
- ସମୟ ପ୍ରତିबंध: कुछ क्षेत्रों में भारी वाहनों के लिए समय-सीमा।
- ସମୟ ସୀମା: କିଛି କ୍ଷେତ୍ରରେ ଥିବା ଶୁଭକାଳୀନ ସମୟ ସୀମା ।
- गति सीमा: निर्धारित सीमा का सख्ती से पालन करें।
- ଗତି ସୀମା: ନିର୍ଦ୍ଧାରିତ ସୀମାକୁ କଠିନ ଭାବରେ ମାନିବାକୁ ।
- स्थानीय नियम: पार्किंग, हॉर्नबजाना, ओवरटेकिंग आदि।
- ସ୍ଥାନୀୟ ନିୟମ: ପାର୍କିଂ, ହର୍ନ ବଜାଇବା, ଓଭରଟେକିଂ ଆଦି ।

7. ऐतिहासिक घटनाओं का अवलोकन

7. ଇତିହାସିକ ଘଟଣାବଳୀର ଅବଲୋକନ

- दुर्घटनाएं मानसून के समय अधिक होती हैं।
- ବର୍ଷା ଋତୁରେ ଦୁର୍ଘଟଣା ଅଧିକ ହୁଏ ।
- तेज गति, लापरवाही और खराब सड़कें प्रमुख कारण हैं।
- ଦ୍ରୁତ ଗତି, ଅସାବଧାନତା ଏବଂ ଖରାବ ରାସ୍ତା ମୁଖ୍ୟ କାରଣ ।
- खतरनाक सामग्री से जुड़े रिसाव और पलटने की घटनाएं दर्ज की गई हैं।
- ବିପଦପୂର୍ଣ୍ଣ ସାମଗ୍ରୀ ସହିତ ସମ୍ପର୍କିତ ଘଟଣା ଓ ଉଲଟି ଘଟଣା ମନେ ରେକର୍ଡ କରାଯାଇଛି ।

8. पर्यावरणीय विचार और संवेदनशील क्षेत्र

8. ପରିବେଶ ଗତ ବିଚାର ଏବଂ ସମ୍ବେଦନଶୀଳ କ୍ଷେତ୍ର

- कुछ मार्ग राष्ट्रीय उद्यानों या घनी आबादी वाले क्षेत्रों से गुजरते हैं।
- କିଛି ରାସ୍ତା ଜାତୀୟ ଉଦ୍ୟାନ କିମ୍ବା ଘନ ଜନବସତି ଅଞ୍ଚଳ ଦେଇ ଯାଏ ।
- इन क्षेत्रों में:
- ଏହି ଅଞ୍ଚଳ ମନେ ରଖି
 - गति सीमा का पालन करें।
 - ଗତି ସୀମା ଅନୁସରଣ କରନ୍ତୁ ।
 - कचरा न फैलाएं।
 - ଅଳିଆ ଆବର୍ଜନା ବିସ୍ତାର କରନ୍ତୁ ନାହିଁ ।
 - ध्वनि और वायु प्रदूषण से बचें।
 - ଶବ୍ଦ ଏବଂ ବାୟୁ ମଧ୍ୟ ପ୍ରଦୂଷଣ କୁ ଏଡ଼ାନ୍ତୁ ।

9. संचार कवरेज का विश्लेषण

9. ସଂଚାର କଭେରେଜର ବିଶ୍ଳେଷଣ

- शहरों के पास संचार कवरेज अच्छा होता है।
- ସହର ଗୁଡ଼ିକରେ ଭଲ ସଂଚାର କଭେରେଜ ଥାଏ ।
- दूर दराज क्षेत्रों में नेटवर्क कमजोर या अनुपलब्ध हो सकता है।
- ଦୂର ଦୂରାନ୍ତ ଅଞ୍ଚଳରେ ନେଟୱର୍କ ଦୁର୍ବଳ କିମ୍ବା ଅନୁପଲବ୍ଧ ହୋଇପାରେ ।

- ବୈକल्पିକ ସଂଚାର ଯେପରିକି ସାଟେଲାଇଟ ଫୋନ କା ବିକଳ୍ପ ରଖିବା।
- ସାଟେଲାଇଟ ଫୋନ ବ୍ୟବହାର କରିବା ପାଇଁ ଆବଶ୍ୟକୀୟ ସମସ୍ତ ବ୍ୟବସ୍ଥା କରିବା ।

10. ଆପାତ କାଳୀନ ପ୍ରତିକ୍ରିୟା ସମୟ କା ଅନୁମାନ

10.1 ଗୁରୁତ୍ୱପୂର୍ଣ୍ଣ ସମୟର ଆକଳନ

- ଶହରୀ କ୍ଷେତ୍ର: 15-30 ମିନିଟ୍।
- ସହରୀ କ୍ଷେତ୍ର: ୧୫-୩୦ ମିନିଟ୍।
- ଗ୍ରାମୀଣ କ୍ଷେତ୍ର: 45 ମିନିଟ୍ ସେ ଅଧିକ ଲଗିପାରୁଛି।
- ଗ୍ରାମୀଣ କ୍ଷେତ୍ର : 45 ମିନିଟ୍ ରୁ ଅଧିକ ସମୟ ଲାଗିପାରୁଛି।
- ଦୁର୍ଘଟଣା ଯା ଆପାତସ୍ଥିତି ମେଁ ନିକଟତମ ସହାୟତା ସେ ସଂପର୍କ କରନ୍ତୁ।
- ଦୁର୍ଘଟଣା କ୍ଷେତ୍ରରେ ଗୁରୁତ୍ୱପୂର୍ଣ୍ଣ ସମୟର ଆକଳନ କରିବା ପାଇଁ ଆବଶ୍ୟକୀୟ ସମସ୍ତ ବ୍ୟବସ୍ଥା କରିବା ।

11. ଜୋଖିମ ଆକଳନ କା ସମଗ୍ର ସାରାଂଶ

11.1 ବିପଦ ମୂଲ୍ୟାଙ୍କନର ସାମାନ୍ୟ ଗୁଣାବଳୀ

ସାବଧାନୀ କେଁ ମୁଖ୍ୟ ବିନ୍ଦୁ:

ସଫଳତା ପ୍ରାପ୍ତି ପାଇଁ:

- ମୌସମ କି ସ୍ଥିତି ପ୍ରତି ଧ୍ୟାନ ଦିଅନ୍ତୁ।
- ପାଗ ପରିସ୍ଥିତି ପ୍ରତି ଧ୍ୟାନ ଦିଅନ୍ତୁ ।
- ସଡ଼କ କି ଗୁଣବତ୍ତା କି ଧ୍ୟାନ ମେଁ ରଖନ୍ତୁ।
- ସଫଳତା ପ୍ରାପ୍ତି ପାଇଁ ଆବଶ୍ୟକୀୟ ସମସ୍ତ ବ୍ୟବସ୍ଥା କରିବା ।
- ଟ୍ରାଫିକ୍ ପ୍ୟାଟର୍ନ କା ବିଶ୍ଳେଷଣ କରନ୍ତୁ।
- ଗ୍ରାମୀଣ କ୍ଷେତ୍ରରେ ବିଶେଷ ଧ୍ୟାନ ଦିଅନ୍ତୁ ।
- ସଂଚାର ସୀମାଠାରୁ ସେ ଅବଗତ ରହନ୍ତୁ।
- ସଫଳତା ପ୍ରାପ୍ତି ପାଇଁ ଆବଶ୍ୟକୀୟ ସମସ୍ତ ବ୍ୟବସ୍ଥା କରିବା ।
- ସ୍ଥାନୀୟ ନିୟମାବଳୀ କା ପାଳନ କରନ୍ତୁ।
- ସ୍ଥାନୀୟ ନିୟମାବଳୀ କା ପାଳନ କରନ୍ତୁ।

ନିଷ୍କର୍ଷ: କୌଣସି ମାର୍ଗ ମଧ୍ୟମ ସେ ଉଚ୍ଚ ଜୋଖିମ ବାଲା ହୋଇପାରୁଛି, ଲେକିନ ସଫଳତା ପ୍ରାପ୍ତି ପାଇଁ ଆବଶ୍ୟକୀୟ ସମସ୍ତ ବ୍ୟବସ୍ଥା କରିବା ।

ଉପସଂହାରରେ କୌଣସି ସଫଳତା ପ୍ରାପ୍ତି ପାଇଁ ଆବଶ୍ୟକୀୟ ସମସ୍ତ ବ୍ୟବସ୍ଥା କରିବା ।

ଡ୍ରାଇଭର୍ସ କେଁ ଅତିରିକ୍ତ ସୁରକ୍ଷା ଆବଶ୍ୟକ ଜାଣିବା

ଡ୍ରାଇଭର୍ସ କେଁ ଅତିରିକ୍ତ ସୁରକ୍ଷା ଆବଶ୍ୟକ ଜାଣିବା ।

ସୁରକ୍ଷା ସଂବନ୍ଧୀୟ ନିର୍ଦ୍ଦେଶ

ନିର୍ଦ୍ଦେଶାବଳୀ କି ଅତିରିକ୍ତ ସୁରକ୍ଷା ଆବଶ୍ୟକ ଜାଣିବା ।

1. वाहन की जाँच: टायर, ब्रेक, लाइट, हॉर्न, इंजनऑयल, ईंधन।

ବାହାନର ଯାଞ୍ଚ: ଟାୟର, ବ୍ରେକ, ଲାଇଟ, ହର୍ନ, ଇଞ୍ଜିନଓଏଲ, ଇନ୍ଦ୍ରନ ।

2. कागजात: ड्राइविंग लाइसेंस, बीमा, पंजीकरण, परमिट साथ रखें।

ଡକ୍ୟୁମେଣ୍ଟ : ଡ୍ରାଇଭିଂ ଲାଇସେନ୍ସ, ବୀମା, ପଞ୍ଜୀକରଣ, ପରମିଟ୍ ସାଥ ରଖନ୍ତୁ ।

3. सुरक्षा उपकरण: फर्स्ट एड किट, रिफ्लेक्टिव जैकेट, त्रिकोण, फायर एक्सटिंग्विशर, औजार।

ସୁରକ୍ଷା ଉପକରଣ ପ୍ରଥମ ଚିକିତ୍ସା କିଟ୍, ପ୍ରତିଫଳିତ ଜ୍ୟାକେଟ୍, ତ୍ରିଭୁଜ, ଆଇର ଓ ଟୁଲ୍ସ, ଓ ଉପକରଣ ।

4. गति सीमा: तेज़ गति से बचें।

ଗତି ସୀମା: ଟିପ୍ପୁ ଗତିରୁ ବଞ୍ଚନ୍ତୁ ।

5. सुरक्षित दूरी: हमेशा आगे वाले वाहन से दूरी बनाए रखें।

ନିରାପଦ ଦୂରତା ବର୍ଦ୍ଧିତ କରନ୍ତୁ । ଆଗରେ ଥିବା ବାହାନଠାରୁ ଦୂରତା ବଜାୟ ରଖନ୍ତୁ ।

6. थकान से बचाव: नींद आने पर तुरंत ब्रेक लें।

କ୍ଲାଟିରୁ ସୁରକ୍ଷା : ଘୁମୁଆ ସିଲେସ୍ ଡେରିଲ ମୁହଁ ଡିଆଁ ବଜାଣି ନିଆଁ କରନ୍ତୁ ।

7. नशे से परहेज़: शराब/नशे की स्थिति में वाहन न चलाएं।

ମଦ ପାନୀୟରୁ ବଞ୍ଚନ୍ତୁ ଶରାବ/ନଶେର ସ୍ଥିତିରେ ବାହାନ ଚଳାନ୍ତୁ ନାହିଁ ।

8. मौसम सतर्कता: कोहरा/बारिश में धीमी गति से चलें, लाइट चालू रखें।

ପାଣି ପାଗ ସତର୍କତା: କୋହରା/ବାରିଶରେ ଧୀର ଗତି କରନ୍ତୁ, ଲାଇଟ୍ ଚାଲୁ ରଖନ୍ତୁ ।

9. ओवर टेकिंग: तभी करें जब सामने से कोई वाहन न आ रहा हो।

ଓଭର ଟେକିଂ: କେବଳ ସେମାନଙ୍କୁ କେବଳ ସାମନାରେ ଥିବା ବାହାନରୁ ଟେକିବା ପାଇଁ କରନ୍ତୁ ।

10. सड़क संकेत: सभी ट्रैफिक साइन का पालन करें।

ରାସ୍ତା ସଙ୍କେତ : ସମସ୍ତ ଟ୍ରାଫିକ୍ ସଙ୍କେତ ପାଳନ କରନ୍ତୁ ।

11. मोबाइल का प्रयोग: ड्राइविंग के समय न करें।

ମୋବାଇଲ୍ ଲ୍ୟୁଗ୍‌ସ୍ : ଡ୍ରାଇଭିଂ ସମୟରେ ମୋବାଇଲ୍ ଫୋନ୍ ବ୍ୟବହାର କରନ୍ତୁ ନାହିଁ ।

12. खतरनाक माल: विशेष सतर्कता और सुरक्षा प्रक्रिया अपनाएं।

ବିପଦପୂର୍ଣ୍ଣ ସାମଗ୍ରୀ : ବିଶେଷ ସତର୍କତା ଏବଂ ସୁରକ୍ଷା ପ୍ରକ୍ରିୟା ଅନୁସରଣ କରନ୍ତୁ ।

13. आपात कालीन नंबर: पुलिस, एम्बुलेंस और कंपनी के नंबर फोन में सेव रखें।

ଉପରୋକ୍ତ ନମ୍ବର : ପଲିସ୍, ଏମ୍ବୁଲେନ୍ସ ଏବଂ କମ୍ପାନୀର ନମ୍ବର ଫୋନ୍‌ରେ ସେଭ୍ କରନ୍ତୁ ।

यात्रा की तैयारी

ଯାତ୍ରା ପ୍ରସ୍ତୁତି

. मार्ग योजना: विश्राम स्थल, पेट्रोल पंप, बाधाएं शामिल करें।

ମାର୍ଗ ଯୋଜନା: ବିଶ୍ରାମ ସ୍ଥାନ, ପେଟ୍ରୋଲ ପମ୍ପ, ବାଧା ସମ୍ବନ୍ଧରେ ସୂଚନା ଦିଅନ୍ତୁ ।

. जी-पी-एस/मानचित्र: नेविगेशन में सहायता लें।

ଜିପିଏସ୍/ମାନଚିତ୍ର : ନେଭିଗେସନରେ ସାହାଯ୍ୟ ନିଅନ୍ତୁ ।

- ମୌସମ ଅପଡେଟ: ପୂର୍ବାନୁମାନ ଦେଖ କର ଯୋଜନା ବନାଏ।

ପାଣିପାଗ ଅପଡେଟ୍ ପୂର୍ବନୁମାନ ନିୟମାବଳୀ କରନ୍ତୁ ଏବଂ ସେହିନୁସାରେ ଯୋଜନା କରନ୍ତୁ ।

- ସଂଚାର ବ୍ୟବସ୍ଥା: ମୋବାଇଲ ଚାର୍ଜ ରଖି, ବ୍ୟାକଅପ୍ ବିକଳ୍ପ ଚାହିଁ।

ସଞ୍ଚାର ବ୍ୟବସ୍ଥା : ମୋବାଇଲ ଚାର୍ଜ ରଖନ୍ତୁ , ବ୍ୟାକଅପ୍ ପୂର୍ବରୁ କରିବାକୁ ।

- ସ୍ଥାନୀୟ ଜାଣକାରୀ: ପ୍ରତିବନ୍ଧି ଓ ବିଶେଷ ନିୟମ ଲାଗୁ କରନ୍ତୁ ।

ସ୍ଥାନୀୟ ସୂଚନା ପ୍ରତିବନ୍ଧି ଏବଂ ସ୍ୱତନ୍ତ୍ର ନିୟମ ବାବଦରେ ଜାଣନ୍ତୁ ।

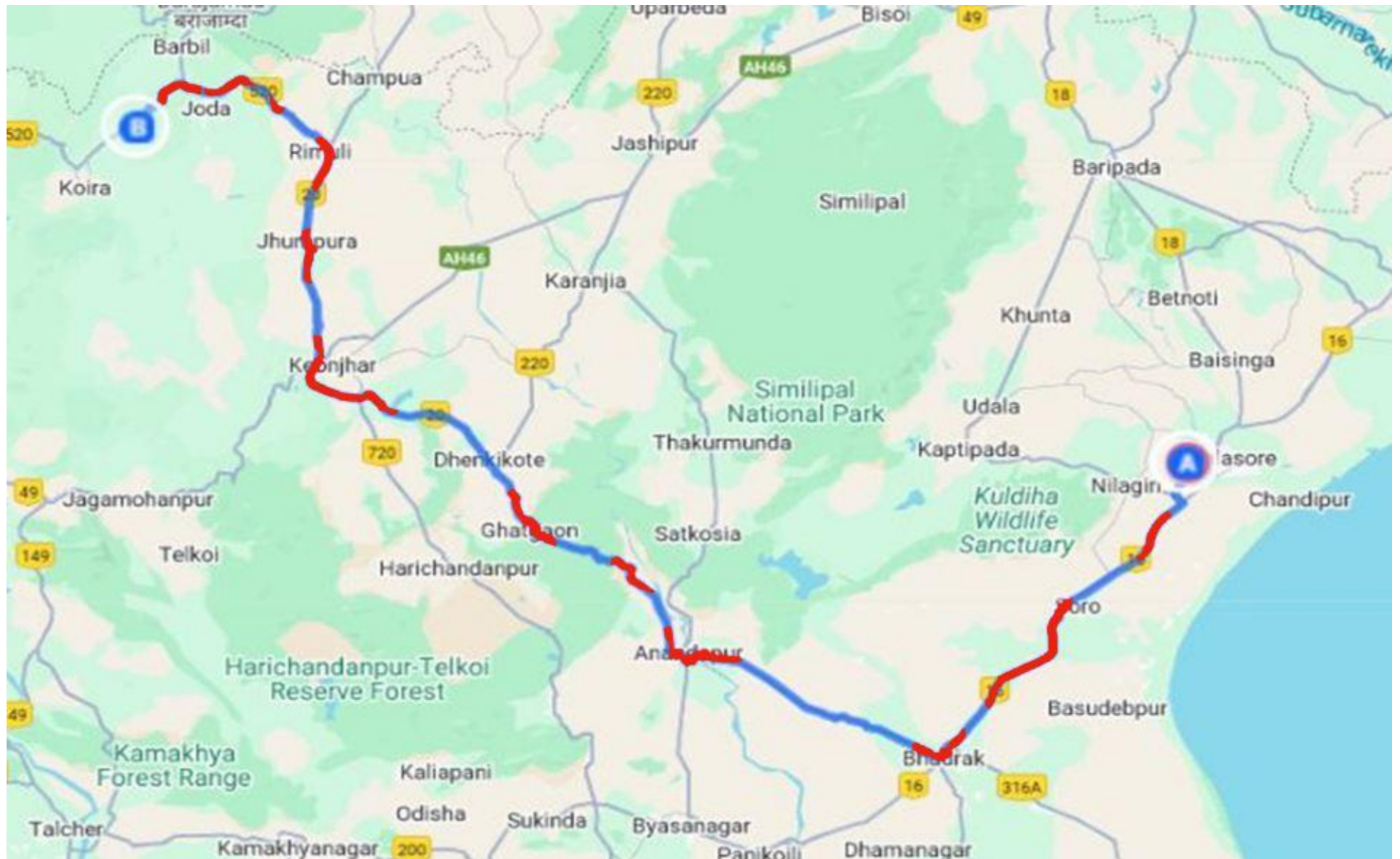
- ରିପୋର୍ଟିଂ: କିଛି ଖବର କିମ୍ବା ଦୁର୍ଘଟଣା ଘଟିଲେ ତୁରନ୍ତ ରିପୋର୍ଟ କରନ୍ତୁ ।

ରିପୋର୍ଟିଂ : ଯେକୌଣସି ସୂଚନା ଦିଅନ୍ତୁ ଯଦି କିଛି ଘଟଣା ଘଟିଲା ତେବେ ତୁରନ୍ତ ରିପୋର୍ଟ କରନ୍ତୁ ।

आपकी सुरक्षा हमारी प्राथमिकता है। सावधानी से चलें, सुरक्षित रहें और यातायात नियमों का पालन करें।

ଆପଣଙ୍କ ସୁରକ୍ଷା ଆମର ପ୍ରାଥମିକତା ଅଟେ । ସାବଧାନି ସେ ଚାଲି, ସୁରକ୍ଷିତ ରହି ଏବଂ ଯାତାୟାତ ନିୟମ ଲାଗୁ କରନ୍ତୁ ।

RISK ZONES



ZONE	RISK LEVEL	REQUIREMENT SPEED
RED	HIGH RISK	10-15Km/Hr
YELLOW	MEDIUM RISK	25-30Km/Hr
GREEN	LOW RISK	45-50Km/Hr

RISK ASSESSMENT – SHARP TURNS

Risk Type	Risk Level	Coordinates	Recommended Speed	Distance
RIGHT TURN	MEDIUM	21.4945848,86.8484838	25-30 Km/Hr	0.4 Km
RAILWAY CROSSING	HIGH	21.4883721,86.8473507	10-15 Km/Hr	1.1 Km
STRAIGHT	HIGH	21.4360985, 86.8434255	10-15 Km/Hr	7.9 Km
BRIDGE	MEDIUM	21.2037132,86.6453556	25-30 Km/Hr	43.02 Km
STRAIGHT	LOW	21.166244, 86.573954	45-50 Km/Hr	51.8 Km
BRIDGE	MEDIUM	21.1371084,86.5600323	25-30 Km/Hr	55.4 Km
EXIT HIGHWAY	HIGH	21.1057498,86.5344984	10-15 Km/Hr	58.9 Km
RIGHT TURN	HIGH	21.078650, 86.512019	10-15 Km/Hr	63.6 Km
RIGHT TURN	HIGH	21.0594641,86.4942227	10-15 Km/Hr	64.8 Km
STRAIGHT	LOW	21.0714298,86.4576387	45-50 Km/Hr	71 Km
LEFT TURN	MEDIUM	21.089289, 86.423690	25-30 Km/Hr	75 Km
LEFT TURN	HIGH	21.119173, 86.326293	10-15 Km/Hr	86.6 Km
LEFT TURN	MEDIUM	21.138175, 86.286407	25-30 Km/Hr	90.9 Km
STRAIGHT	HIGH	21.1795906,86.2296229	10-15 Km/Hr	98.2 Km
LEFT TURN	HIGH	21.2105242,86.134676	10-15 Km/Hr	109 Km
STRAIGHT	MEDIUM	21.1997108,86.1207721	25-30 Km/Hr	111 Km
RIGHT TURN	HIGH	21.1996878,86.120435	10-15 Km/Hr	112 Km
LEFT TURN	MEDIUM	21.2050956,86.1191031	25-30 Km/Hr	113 Km
EXIT HIGHWAY	MEDIUM	21.4928488,85.8364455	25-30 Km/Hr	162 km
RIGHT TURN	HIGH	21.4976388,85.8334869	10-15 Km/Hr	163 km
LEFT TURN	MEDIUM	21.5956001,85.6614941	25-30 Km/Hr	186 km
RIGHT TURN	MEDIUM	21.592585,85.6490899	25-30 Km/Hr	194 km
STRAIGHT	LOW	21.6305697,85.5772869	45-50 Km/Hr	198 Km
RIGHT TURN	HIGH	21.6934581,85.583368	10-15 Km/Hr	205 km
STRAIGHT	MEDIUM	21.7090805,85.5835252	25-30 Km/Hr	207 km
BRIDGE	LOW	21.7537285,85.5739949	45-50 Km/Hr	212 km
BRIDGE	LOW	21.8527926,85.5686603	45-50 Km/Hr	223 km
LEFT TURN	MEDIUM	21.9578849,85.6027776	25-30 Km/Hr	236 km
BRIDGE	LOW	22.0309694,85.5162397	45-50 Km/Hr	248 km
STRAIGHT	MEDIUM	22.0517621,85.494951	25-30 Km/Hr	252 km
BRIDGE	LOW	22.0435574,85.4215616	45-50 Km/Hr	260 km
STRAIGHT	MEDIUM	22.055368,85.3902769	25-30 Km/Hr	264 km
LEFT TURN	HIGH	22.0567842,85.388974	10-15 Km/Hr	264.2 km
STRAIGHT	LOW	22.0271931,85.3526373	45-50 Km/Hr	270 km
BRIDGE	MEDIUM	21.9934185,85.3220652	25-30 Km/Hr	275 km
U-TURN	HIGH	21.9893007,85.3080684	10-15 Km/Hr	277 km
EXIT HIGHWAY	MEDIUM	21.9893996,85.3091125	25-30 Km/Hr	277.3 km
LEFT TURN	MEDIUM	21.991984,85.3196681	25-30 Km/Hr	278 km

STREET IMAGES



IMAGE: **RIGHT TURN**; RiskLevel: **MEDIUM**; Coordinates: **21.4945848,86.8484838**
(0.4 Km)



IMAGE: **RAILWAY CROSSING**; RiskLevel: **HIGH**; Coordinates: **21.4883721,86.8473507**
(1.1 Km)



IMAGE: **STRAIGHT**; RiskLevel: **HIGH**; Coordinates: **21.4360985, 86.8434255**
(7.9 Km)



IMAGE: **BRIDGE**; RiskLevel: **MEDIUM**; Coordinates: **21.2037132, 86.6453556**
(43.02 Km)



IMAGE: **STRAIGHT**; RiskLevel: **LOW**; Coordinates: **21.166244, 86.573954**
(51.8 Km)



IMAGE: **BRIDGE**; RiskLevel: **MEDIUM**; Coordinates: **21.1371084, 86.5600323**
(55.4 Km)



IMAGE: **EXIT HIGHWAY**; RiskLevel: **HIGH**; Coordinates: **21.1057498, 86.5344984**
(58.9 Km)



IMAGE: **RIGHT TURN**; RiskLevel: **HIGH**; Coordinates: **21.078650, 86.512019**
(63.6 Km)



IMAGE: **RIGHT TURN**;RiskLevel:**HIGH**;Coordinates: **21.0594641,86.4942227**
(64.8 Km)



IMAGE: **STRAIGHT**;RiskLevel:**LOW**;Coordinates: **21.0714298,86.4576387**
(71 Km)



IMAGE: **LEFT TURN**; RiskLevel: **MEDIUM**; Coordinates: **21.089289, 86.423690**
(75 Km)



IMAGE: **LEFT TURN**; RiskLevel: **HIGH**; Coordinates: **21.119173, 86.326293**
(86.6 Km)



IMAGE: **LEFT TURN**; RiskLevel: **MEDIUM**; Coordinates: **21.138175, 86.286407**
(90.9 Km)



IMAGE: **STRAIGHT**; RiskLevel: **HIGH**; Coordinates: **21.1795906, 86.2296229**
(98.2 Km)



IMAGE: **LEFT TURN**;RiskLevel: **HIGH**;Coordinates: **21.2105242,86.134676**
(109 Km)



IMAGE: **STRAIGHT**;RiskLevel: **MEDIUM**;Coordinates: **21.1997108,86.1207721**
(111 Km)



IMAGE: **RIGHT TURN**; RiskLevel: **HIGH**; Coordinates: **21.1996878,86.120435**
(112 Km)



IMAGE: **LEFT TURN**; RiskLevel: **MEDIUM**; Coordinates: **21.2050956,86.1191031**
(113 Km)



IMAGE: **EXIT HIGHWAY**;RiskLevel: **MEDIUM**;Coordinates: **21.4928488,85.8364455**
(162 Km)



IMAGE: **RIGHT TURN**;RiskLevel: **HIGH**;Coordinates: **21.4976388,85.8334869**
(163 Km)



IMAGE: **LEFT TURN**; RiskLevel: **MEDIUM**; Co-ordinates: **21.5956001,85.6614941**
(186 Km)

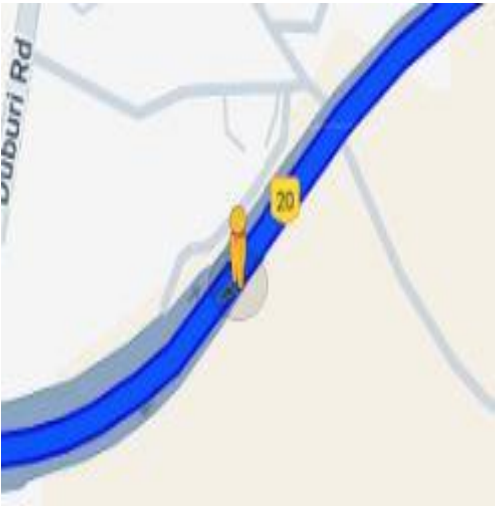


IMAGE: **RIGHT TURN**; RiskLevel: **MEDIUM**; Co-ordinates: **21.592585,85.6490899**
(194 Km)



IMAGE: **STRAIGHT**; RiskLevel: **LOW**; Co-ordinates: **21.6305697,85.5772869**
(198 Km)

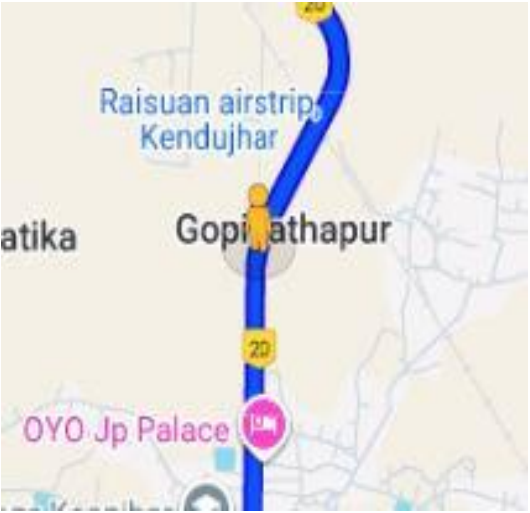


IMAGE: **RIGHT TURN**; RiskLevel: **HIGH**; Co-ordinates: **21.6934581,85.583368**
(205 Km)



IMAGE: **STRAIGHT**; RiskLevel: **MEDIUM**; Co-ordinates: **21.7090805,85.5835252**
(207 Km)

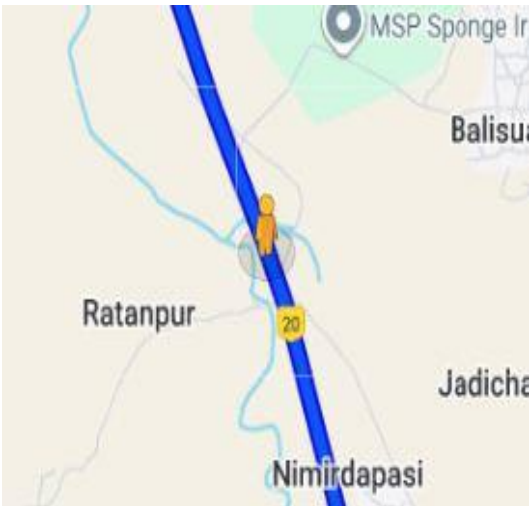


IMAGE: **BRIDGE**; RiskLevel: **LOW**; Co-ordinates: **21.7537285,85.5739949**
(212 Km)

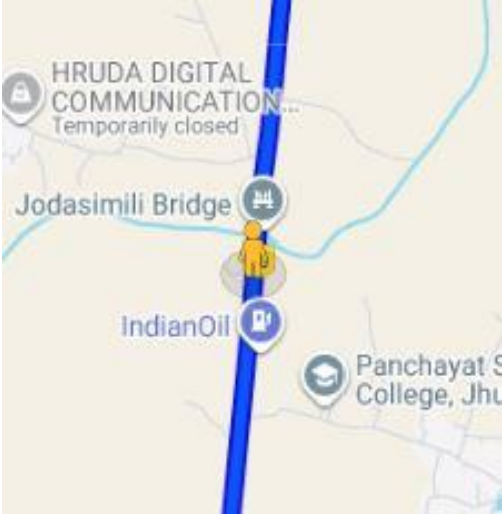


IMAGE: **BRIDGE**; RiskLevel: **LOW**; Co-ordinates: **21.8527926,85.5686603**
(223 Km)



IMAGE: **LEFT TURN**; RiskLevel: **MEDIUM**; Co-ordinates: **21.9578849,85.6027776**
(236 Km)



IMAGE: **BRIDGE**; RiskLevel: **LOW**; Co-ordinates: **22.0309694, 85.5162397**
(248 Km)



IMAGE: **STRAIGHT**; RiskLevel: **MEDIUM**; Co-ordinates: **22.0517621, 85.494951**
(252 Km)



IMAGE: **BRIDGE**; RiskLevel: **LOW**; Co-ordinates: **22.0435574,85.4215616**
(260 Km)



IMAGE: **STRAIGHT**; RiskLevel: **MEDIUM**; Co-ordinates: **22.055368,85.3902769**
(264 Km)



IMAGE: **LEFT TURN**; RiskLevel: **HIGH**; Co-ordinates: **22.0567842,85.388974**
(264.2 Km)



IMAGE: **STRAIGHT**; RiskLevel: **LOW**; Co-ordinates: **22.0271931,85.3526373**
(270 Km)



IMAGE: **BRIDGE**; RiskLevel: **MEDIUM**; Co-ordinates: **21.9934185,85.3220652**
(275 Km)

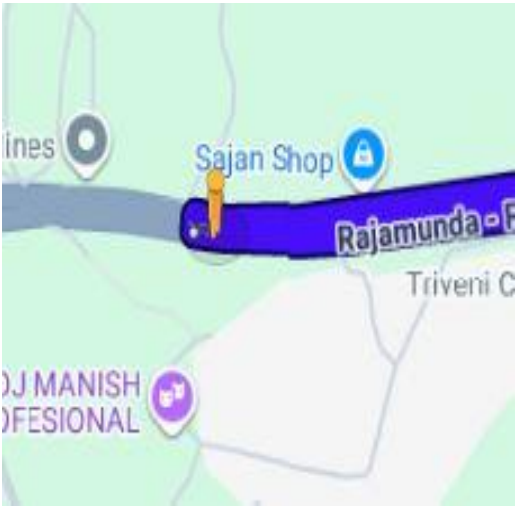


IMAGE: **U-TURN**; RiskLevel: **HIGH**; Co-ordinates: **21.9893007,85.3080684**
(277 Km)



IMAGE: **EXIT HIGHWAY**; RiskLevel: **MEDIUM**; Co-ordinates: **21.9893996, 85.3091125**
(277.3 Km)



IMAGE: **LEFT TURN**; RiskLevel: **MEDIUM**; Co-ordinates: **21.991984, 85.3196681**
(278 Km)

The comprehensive Journey Risk Management (JRM) study has provided an in-depth analysis of the route from start to end, highlighting critical risk points, recommended speeds, and potential hazards. By leveraging advanced technologies and data-driven insights, this report aims to enhance safety and preparedness for hazardous material transportation, ensuring a secure and efficient journey.

