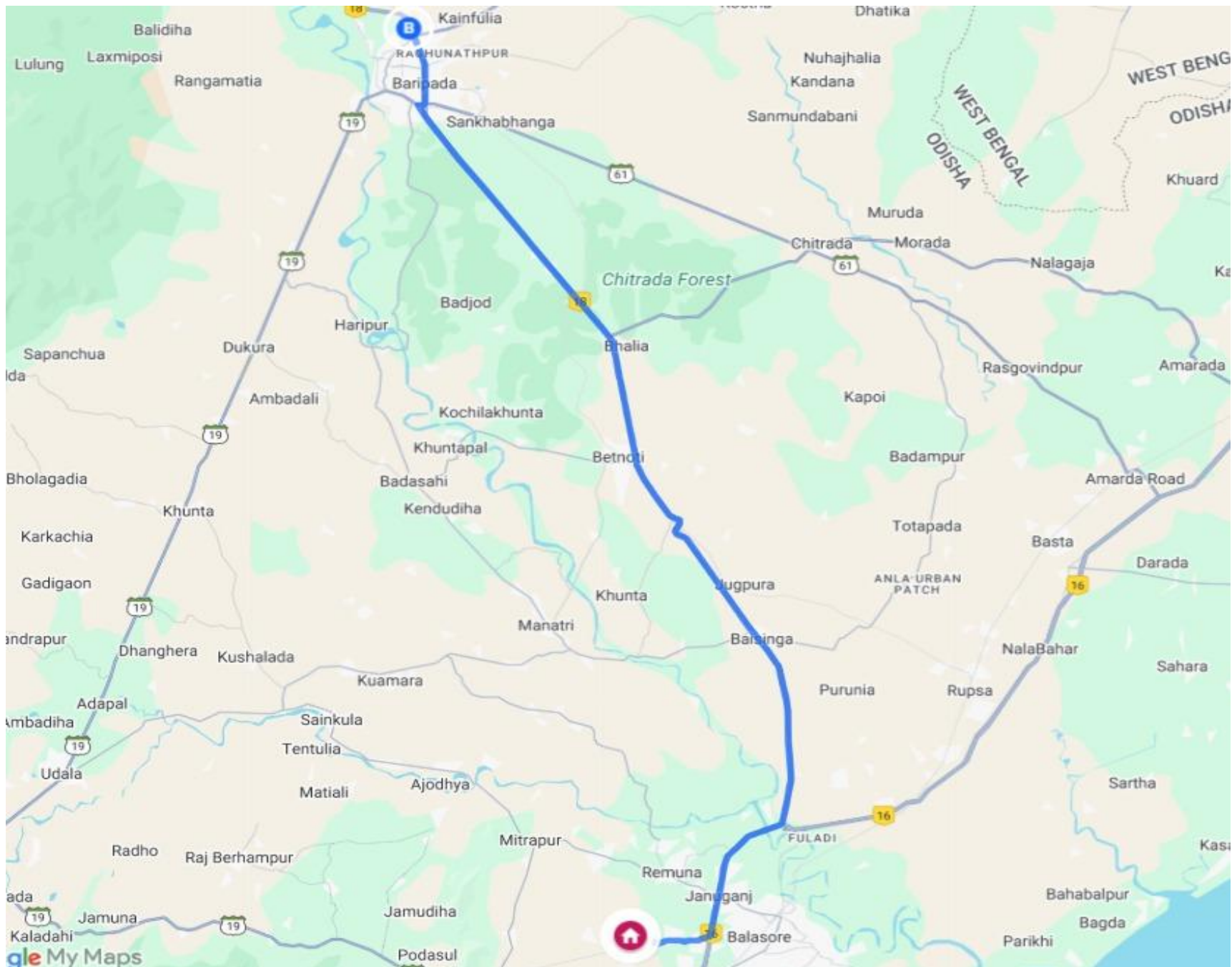




IndianOil

JOURNEY RISK MANAGEMENT (JRM) STUDY BALASORE DEPO TO DEBASIS FILLING STATION



Total distance: 65.2 km; Start: (21.494448, 86.848465), End: (21.96007, 86.73884)

Welcome to the Journey Risk Management Study

भारीवाहनचालकोंकेलिएसुरक्षाविश्लेषणऔरदिशा-निर्देशरिपोर्ट
ଭାରୀଯାନଚାଳକଙ୍କପାଇଁସୁରକ୍ଷାବିଶ୍ଳେଷଣଏବଂମାର୍ଗଦର୍ଶନରିପୋର୍ଟ

1. मार्गविवरण

1. रास्तावर्णना

यह रिपोर्ट किसी भी भारी वाहन परिवहन मार्ग पर लागू होती है, जिसमें विभिन्न प्रकार की सड़कें, ग्रामीण और शहरी क्षेत्र, और विभिन्न भूभाग शामिल हो सकते हैं।

यह रिपोर्ट एक कोणबिंदु भारी वाहन परिवहन मार्ग के लिए है, जो एक या दो दिशाओं में चलता है, जिसमें एक या दो दिशाओं में चलता है, जिसमें एक या दो दिशाओं में चलता है।

- कुल दूरी: परिवहन योजना के अनुसार।
- मोटर वाहन: परिवहन योजना के अनुसार।
- अनुमानित यात्रा समय: सड़क की स्थिति, दूरी और यातायात के आधार पर अलग-अलग हो सकता है।
- आवृत्ति: रास्ता, दूरी, मोटर वाहन, यात्रा के आधार पर।

2. सामान्य मौसम की स्थिति और संभावित खतरे

2. यात्रा के दौरान मौसम की स्थिति और संभावित खतरे

मौसम के अनुसार जोखिम:

यात्रा के दौरान जोखिम:

- गर्मी में: अत्यधिक गर्मी, हीट स्ट्रोक, इंजन का ज्यादा गर्म होना।
- ग्रीष्म ऋतु में: अत्यधिक गर्मी, हीट स्ट्रोक, इंजन का ज्यादा गर्म होना।
- मानसून में: फिसलन भरी सड़कें, जलभराव, दृश्यता में कमी, बाढ़।
- शिशिर ऋतु में: धुंध, बर्फ, ठंड, दृश्यता में कमी, बाढ़।
- सर्दी में: कोहरा, पाला, बर्फ (विशेषकर पहाड़ी इलाकों में)।
- शीतकाल: धुंध, ठंड, बर्फ (विशेषकर पहाड़ी इलाकों में)।

संभावित खतरे:

संभावित खतरे:

- दृश्यता में कमी।
- दृश्यता में कमी।
- फिसलन और भूस्खलन।
- दृश्यता में कमी।

- ଅଚାନକମୌସମପରିବର୍ତନ।
- ହଠାତ୍ ପାଗ ପରିବର୍ତନ।

3. ଯାତାଯାତପੈଟର୍ନକାବିଶ୍ଳେଷଣ

3. ଗ୍ରାଫିକ୍ ସାଞ୍ଚାରବିଶ୍ଳେଷଣ |

- ପିକଟାୟମ: ସୁବହ 8-10 ବଜେଓରଶାମ 5-7 ବଜେ।
- ସର୍ବାଧିକସମୟ: ସକାଳ 8-10 ଏବଂସନ୍ଧ୍ୟା 5-7।
- ଶହୀରୀକ୍ଷେତ୍ର: ଟ୍ରାଫିକ୍ଜାମଓରରୁକାବଟକୀସଂଭାବନାଅଧିକ।
- ସହରାଞ୍ଚଳ: ଗ୍ରାଫିକ୍ସାଂସଂବାଧାସୃଷ୍ଟିହେବାସମ୍ଭାବନାଅଧିକ।
- ଯୋହାର/ବିଶେଷଆୟୋଜନ: ଟ୍ରାଫିକ୍ଅପ୍ରତ୍ୟାଶିତରୂପସେବଢ଼ିସକତାହେଁ।
- ପର୍ବପର୍ବାଣୀ / ବିଶେଷକାର୍ଯ୍ୟକ୍ରମ: ଗ୍ରାଫିକ୍ଅପ୍ରତ୍ୟାଶିତଭାବରେବୃଦ୍ଧିପାଇପାରେ।

4. ସଡ଼କକୀଗୁଣବତ୍ତାଓରବୁନିୟାଦୀଢ଼ାଢ଼ା

4.ରାଷ୍ଟ୍ରରଗୁଣବତ୍ତାଏବଂଭିତ୍ତିଭୂମି

- କୁଞ୍ଚିହିସ୍ତ୍ରୀମେଂସଡ଼କେଂଅଚ୍ଛୀସ୍ଥିତିମେଂହୋତୀହେଁ (ସଂକେତବମାର୍କିଂଗସହିତ)।
- କିଛିସ୍ଥାନରେରାଷ୍ଟ୍ରଗୁଡ଼ିକଭଲଅବସ୍ଥାରେଅଛି (ସାଲନକଏବଂଟିହସହିତ)।
- ଅନ୍ୟହିସ୍ତ୍ରୀମେଂଗଡ଼ି, ଖରାବସତହ୍ୟାମରମ୍ମତକୀଆବଶ୍ୟକତାହୋସକତୀହେଁ।
- ଅନ୍ୟାନ୍ୟଅଂଶରେଗାଡ଼, ଶ୍ଚିତ୍ରସ୍ତପୃଷ୍ଠଥାଇପାରେକିମ୍ବାମରାମତିଆବଶ୍ୟକହୋଇପାରେ।
- ରାଜମାର୍ଗ/ବାଇଁପାସ: ଅଚ୍ଛୀଗୁଣବତ୍ତାଓରସୁବିଧାଂ।
- ରାଜପଥ/ବାଇପାସ : ଭଲଗୁଣବତ୍ତାଏବଂସୁବିଧା।
- ଗ୍ରାମୀଣକ୍ଷେତ୍ର: ସଂକୀରୀଓରକଚ୍ଚୀସଡ଼କେଂସଂଭବ।
- ଗ୍ରାମାଞ୍ଚଳ : ସଂକୀର୍ଣ୍ଣଏବଂକଜାରାଷ୍ଟ୍ରସମ୍ଭବ।

5. ଆପାତକାଳୀନସ୍ଥିତିକେଲିଏବୈକଲ୍ପିକମାର୍ଗ

5.ଜରୁରୀକାଳୀନପରିସ୍ଥିତିରେବିକଳ୍ପରାଷ୍ଟ୍ର

- ଯାତ୍ରାସେପହଲେବୈକଲ୍ପିକମାର୍ଗକୀୟୋଜନାବନାଂ।
- ଯାତ୍ରାକରିବାପୂର୍ବରୁବିକଳ୍ପରାଷ୍ଟ୍ରଯୋଜନାକରନ୍ତୁ।
- ରାଷ୍ଟ୍ରୀୟବରାଜ୍ୟରାଜମାର୍ଗଅକ୍ସରବେହତରବିକଲ୍ପହୋତେହେଁ।
- ଜାତୀୟଏବଂରାଜ୍ୟରାଜପଥପ୍ରାୟତଃଭଲବିକଳ୍ପହୋଇପାରେ।
- ଜିପିଏସଓରଟ୍ରାଫିକ୍ଅପଡେଟ୍ସକାଉପଯୋଗକରୈ।
- ଜିପିଏସଏବଂଗ୍ରାଫିକ୍ଅପଡେଟ୍ସବହାରକରନ୍ତୁ।

6. ସ୍ଥାନୀୟନିୟମକାସାରାଂଶ

6.ସ୍ଥାନୀୟନିୟମରସାରାଂଶ

- **ପରମିଟ:** ଧରଣର ନିୟମାବଳୀକୁ ନିୟନ୍ତ୍ରଣ କରିବା ପାଇଁ ପ୍ରଦତ୍ତ ଅନୁମତି ।
- **ଅନୁମତିପତ୍ର:** ବିଦ୍ୟୁତ୍ ସଂପର୍କିତ କାର୍ଯ୍ୟ ପାଇଁ ଆବଶ୍ୟକ ଅନୁମତିପତ୍ର ।
- **ସମୟପ୍ରତିବନ୍ଧ:** କୃତ୍ରିମ ସୀମାରେ ସମୟ-ସୀମା ।
- **ସମୟସୀମା:** କୃତ୍ରିମ ସୀମାରେ ସମୟ-ସୀମା ।
- **ଗତିସୀମା:** ନିର୍ଦ୍ଧାରିତ ସୀମାରେ ଗତି କରିବାକୁ ଅନୁମତି ।
- **ଗତିସୀମା:** ନିର୍ଦ୍ଧାରିତ ସୀମାରେ ଗତି କରିବାକୁ ଅନୁମତି ।
- **ସ୍ଥାନୀୟ ନିୟମ:** ପାର୍କିଂ, ହାର୍ନ ବଜା, ଓଭରଟେକିଂ ଆଦି ।
- **ସ୍ଥାନୀୟ ନିୟମ:** ପାର୍କିଂ, ହାର୍ନ ବଜା, ଓଭରଟେକିଂ ଆଦି ।

7. ଇତିହାସିକ ଘଟଣାବଳୀର ଅବଲୋକନ

8. पर्यावरणीय विचार और संवेदनशील क्षेत्र

- କୁଚ୍ଛମାର୍ଗାଷ୍ଟ୍ରୀୟଉଦ୍ୟାନଠାରେଆବାଦୀବାଲେକ୍ଷେତ୍ରଠାରେଗୁଜରତେହେଁ।
- କିଛିରାସ୍ତାଜାତୀୟରାସ୍ତାକିମ୍ବାଜନଜନବସତିଅଞ୍ଚଳଦେଇଯାଇଥାଏ।
- **ଇନକ୍ଷେତ୍ରଠାରେ:**
- ଏହିଅଞ୍ଚଳମାନରେ:
 - ଗତିସୀମାକାପାଳନକରେ।
 - ଗତିସୀମାଅନୁସରଣକରନ୍ତି
 - କଚରାମାଲିଆକରେ।
 - ଅଳିଆଆବର୍ଜନାବିସ୍ତାରକରନ୍ତିନାହିଁ।
 - ଧ୍ବନିଓରବାୟୁପ୍ରଦୂଷଣକରେନାହିଁ।
 - ଶବ୍ଦଓବ୍ୟବହାରପ୍ରଦୂଷଣକରେନାହିଁ।

9. ଯୋଗାଯୋଗକରିତ୍ୱରେଜରବିଶ୍ଳେଷଣ

- ସହରଗୁଡ଼ିକରେଭଲଯୋଗାଯୋଗବ୍ୟବସ୍ଥାଅଛି।
- ଦୂରଦରାଜକ୍ଷେତ୍ରମିନିଟବର୍ଗକମଜୋରଯାଅନୁପଲବ୍ଧହୋସକତାହେଁ।
- ଦୂରଦୂରାନ୍ତଅଞ୍ଚଳରେନେଟୱାର୍କଦୁର୍ବଳକିମ୍ବାଅନୁପଲବ୍ଧହୋଇପାରେ।
- ବୈକल्पିକସଂଚାରଜैसेସାଟେଲାଇଡ଼ଫୋନକାବିକଲ୍ପରଖି।
- ସାଟେଲାଇଡ଼ଗୁଡ଼ିକବିକଳଯୋଗାଯୋଗରବିକଳ୍ପରଖନ୍ତୁ।

10. ଆପାତକାଳୀନପ୍ରତିକ୍ରିୟାସମୟକାଅନୁମାନ

10. ଜରୁରୀକାଳୀନପ୍ରତିକ୍ରିୟାସମୟରଆକଳନ

- ଶହୀକ୍ଷେତ୍ର: 15–30 ମିନଟ।
- ସହରୀୟଅଞ୍ଚଳ: ୧୫-୩୦ମିନିଟ୍।
- ଗ୍ରାମୀଣକ୍ଷେତ୍ର: 45 ମିନଟସେଅଧିକଲଗସକତାହେଁ।
- ଗ୍ରାମାଞ୍ଚଳ: 45 ମିନିଟରୁଅଧିକସମୟଲାଗିପାରେ।
- ଦୁର୍ଘଟନାଆଆପାତସ୍ଥିତିମିନିଟତମସହାୟତାସେସଂପର୍କକରି।
- ଦୁର୍ଘଟଣାକିମ୍ବାଜରୁରୀକାଳୀନପରିସ୍ଥିତିରେ, ନିକଟସ୍ଥସହାୟତାସହିତଯୋଗାଯୋଗକରନ୍ତୁ।

11. ଜୋଖିମଆକଳନକାସମଗ୍ରସାରାଂଶ

11. ବିପଦମୂଲ୍ୟାଙ୍କନରସାମଗ୍ରିକସାରାଂଶ

ସାବଧାନୀକେମୁଖ୍ୟବିନ୍ଦୁ:

ସତର୍କତାରମୁଖ୍ୟବିନ୍ଦୁ:

- ମୌସମକୀସ୍ଥିତିପରଧ୍ୟାନଦେ।
- ପାଗପରିସ୍ଥିତିପ୍ରତିଧ୍ୟାନଦିଅନ୍ତୁ।
- ସଡ଼କକୀଗୁଣବତ୍ତାକୋଧ୍ୟାନମିରଖି।
- ସଡ଼କରଗୁଣବତ୍ତାକୁଧ୍ୟାନରେରଖନ୍ତୁ।
- ଟ୍ରାଫିକ୍ପେଟର୍ନକାବିଶ୍ଳେଷଣକରି।
- ଟ୍ରାଫିକ୍ସିଗ୍ନାଲରେବିଶ୍ଳେଷଣକରନ୍ତୁ।
- ସଂଚାରସୀମାଠାରୁଅବଗତରହେ।
- ସଞ୍ଚାରସୀମାବଳୀବିଷୟରେଅବଗତରୁହନ୍ତୁ।
- ସ୍ଥାନୀୟନିୟମାବଳୀକାପାଳନକରି।
- ସ୍ଥାନୀୟନିୟମାବଳୀଅନୁସରଣକରନ୍ତୁ।

ନିଷ୍କର୍ଷ: କୌଣସିମାର୍ଗମଧ୍ୟମସେଉଚ୍ଚଜୋଖିମବାଲାହୋସକତାହେଁ,

ଲେକିନସହୀତୈୟାରୀଓରସତର୍କତାସେଯାତ୍ରାକୋସୁରକ୍ଷିତବନାଯାଜାସକତାହେଁ।

ଉପସଂହାର: ଯେକୌଣସିରାସ୍ତାମଧ୍ୟମରୁଉଚ୍ଚବିପଦପୂର୍ଣ୍ଣହୋଇପାରେ, କିନ୍ତୁଉପଯୁକ୍ତପ୍ରସ୍ତୁତିଏବଂସତର୍କତାସହିତଯାତ୍ରାକୁସୁରକ୍ଷିତକରାଯାଇପାରିବ।

ଡ୍ରାଇଭରଙ୍କିଏଅତିରିକ୍ତସୁରକ୍ଷାଓରଆବଶ୍ୟକଜାଣକାରୀ

ଡ୍ରାଇଭରମାନଙ୍କପାଇଁଅତିରିକ୍ତସୁରକ୍ଷାଏବଂଜରୁରୀସୂଚନା

सुरक्षासंबंधी दिशानिर्देश

निराପन्नवाहनचालनविषयकनिर्देश

1. वाहनकीजाँच: टायर, ब्रेक, लाइट, हॉर्न, इंजनऑयल, ईंधन।
वाहनमाथी: चालक, प्रवासी, लोड, वजन, लोडिंग, अनलोडिंग।
2. कागजात: ड्राइविंगलाइसेंस, बीमा, पंजीकरण, परमिटसाथरखें।
ड्राइविंग: ड्राइविंगलाइसेंस, बीमा, पंजीकरण, परमिटसाथरखें।
3. सुरक्षाउपकरण: फर्स्टएडकिट, रिफ्लेक्टिवजैकेट, त्रिकोण, फायरएक्सटिंग्विशर, औजार।
सुरक्षाउपकरण: फर्स्टएडकिट, रिफ्लेक्टिवजैकेट, त्रिकोण, फायरएक्सटिंग्विशर, औजार।
4. गतिसीमा: तेजगतिसेबचें।
गतिसीमा: तेजगतिसेबचें।
5. सुरक्षितदूरी: हमेशाआगेवालेवाहनसेदूरीबनाएरखें।
निरापन्नदूरी: हमेशाआगेवालेवाहनसेदूरीबनाएरखें।
6. थकानसेबचाव: नींदआनेपरतुरंतब्रेकलें।
थकानसेबचाव: नींदआनेपरतुरंतब्रेकलें।
7. नशेसेपरहेज: शराब/नशेकीस्थितिमेंवाहननचलाएं।
नशेसेपरहेज: शराब/नशेकीस्थितिमेंवाहननचलाएं।
8. मौसमसतर्कता: कोहरा/बारिशमेंधीमीगतिसेचलें, लाइटचालू रखें।
मौसमसतर्कता: कोहरा/बारिशमेंधीमीगतिसेचलें, लाइटचालू रखें।
9. ओवरटेकिंग: तभीकरें जबसामनेसेकोईवाहननआ रहा हो।
ओवरटेकिंग: तभीकरें जबसामनेसेकोईवाहननआ रहा हो।
10. सड़कसंकेत: सभीट्रैफिकसाइनकापालनकरें।
सड़कसंकेत: सभीट्रैफिकसाइनकापालनकरें।
11. मोबाइलकाप्रयोग: ड्राइविंगकेसमयनकरें।
मोबाइलकाप्रयोग: ड्राइविंगकेसमयनकरें।
12. खतरनाकमाल: विशेषसतर्कताऔरसुरक्षाप्रक्रियाअपनाएं।
खतरनाकमाल: विशेषसतर्कताऔरसुरक्षाप्रक्रियाअपनाएं।
13. आपातकालीननंबर: पुलिस, एम्बुलेंसऔरकंपनीकेनंबरफोनमेंसेवरखें।
आपातकालीननंबर: पुलिस, एम्बुलेंसऔरकंपनीकेनंबरफोनमेंसेवरखें।

यात्राकीतैयारी

यात्रापूर्व

- मार्गयोजना: विश्रामस्थल, पेट्रोलपंप, बाधाएंशामिलकरें।

ମାର୍ଗଯୋଜନା: ବିଶ୍ରାମସ୍ଥାନ, ପେଟ୍ରୋଲପମ୍ପ, ପ୍ରତିବନ୍ଧକଅବରୋଧକରନ୍ତୁ।

. ଜିପିଏସ/ମାନଚିତ୍ର: ନେଭିଗେସନମେଁସହାୟତାଲେଁ।

ଜିପିଏସ/ନକ୍ସା: ନେଭିଗେସନ୍ସହାୟତାମିଥନ୍ତୁ ।

. ମୌସମଅପଡେଟ: ପୂର୍ବାନୁମାନଦେଖକରଯୋଜନାବନାଂ।

ପାଣିପାଗଅପଡେଟ: ପୂର୍ବାନୁମାନଯାଞ୍ଚକରନ୍ତୁଏବଂସେହିଅନୁସାରେଯୋଜନାକରନ୍ତୁ।

. ସଂଚାରବ୍ୟବସ୍ଥା: ମୋବାଇଲ୍‌ଚାର୍ଜରଖେଁ, ବୈକଅପବିକଳ୍ପସୋଚେଁ।

ସଞ୍ଚାରବ୍ୟବସ୍ଥା: ମୋବାଇଲ୍‌ଚାର୍ଜିନ୍ତୁ, ବ୍ୟାକଅପ୍‌କଲ୍‌ବିଚାରକରନ୍ତୁ।

. ସ୍ଥାନୀୟଜାନକାରୀ: ପ୍ରତିबंधोंऔरविशेषनियमोंकीजानकारीलेଁ।

ସ୍ଥାନୀୟସୂଚନା: ପ୍ରତିବନ୍ଧକଏବଂସ୍ୱତନ୍ତ୍ରନିୟମବିଷୟରେଜାଣନ୍ତୁ।

. ରିପୋର୍ଟିଂ: किसीभीखतरेयादुर्घटनाकोतुरंतरिपोर्टकरेଁ।

ରିପୋର୍ଟିଂ: ଯେକୌଣସିବିପଦକ୍ତିମ୍ବାଦୁର୍ଘଟଣାରବୁରୁବିପୋର୍ଟକରନ୍ତୁ।

आपकीसुरक्षाहमारीप्राथमिकताहै।सावधानीसेचलेଁ, सुरक्षितरहेଁऔरयातायातनियमोंकापालनकरेଁ।

ଆପଣଙ୍କସୁରକ୍ଷାଆମରପ୍ରାଥମିକତା।ସତର୍କତାରସହଚାଢିଚାଳନାକରନ୍ତୁ, ସୁରକ୍ଷିତରୁହନ୍ତୁଏବଂଗ୍ରାଫିକ୍‌ନିୟମପାଳନକରନ୍ତୁ।

RISK ZONES

ZONE	RISK LEVEL	REQUIREMENT SPEED
RED	HIGH RISK	10-15Km/Hr
YELLOW	MEDIUM RISK	25-30Km/Hr
GREEN	LOW RISK	45-50Km/Hr

RISK ASSESSMENT – SHARP TURNS

Risk Type	Risk Level	Coordinates	Recommended Speed	Distance
SHARP TURN LEFT	HIGH	21.494395 , 86.848456	10-15 Km/Hr	0.5 Km
STRAIGHT	MEDIUM	21.494401 , 86.848468	25-30 Km/Hr	0.5 Km
SHARP TURN RIGHT	HIGH	21.495242 , 86.84884	10-15 Km/Hr	0.6 Km
SHARP TURN RIGHT	HIGH	21.491857 , 86.858955	10-15 Km/Hr	1.7 Km
CROSSING	HIGH	21.490679 , 86.861366	10-15 Km/Hr	2 Km
SHARP TURN LEFT	HIGH	21.489892 , 86.861618	10-15 Km/Hr	2.1 Km
SHARP TURN LEFT	HIGH	21.493375 , 86.88745	10-15 Km/Hr	4.9 Km
STRAIGHT	MEDIUM	21.511436 , 86.892188	25-30 Km/Hr	6.4 Km
SHARP TURN LEFT	HIGH	21.525135 , 86.895252	10-15 Km/Hr	8 Km
STRAIGHT	HIGH	21.538488 , 86.90128	10-15 Km/Hr	10.3 Km
BRIDGE	MEDIUM	21.5500951,86.9218915	25-30 Km/Hr	12.9 Km
SHARP TURN LEFT	HIGH	21.550605,86.9232643	10-15 Km/Hr	13 Km
BRIDGE	MEDIUM	21.5810782,86.9292017	25-30 Km/Hr	21.4 Km
LEFT TURN	MEDIUM	21.6458847,86.9136692	25-30 Km/Hr	24.1 Km
LEFT TURN	MEDIUM	21.6977334,86.8773611	25-30 Km/Hr	31.1 Km
RIGHT TURN	MEDIUM	21.700134,86.8730852	25-30 Km/Hr	32.4 Km
RAILWAY CROSSING	MEDIUM	21.9199201,86.7435814	25-30 Km/Hr	60.3 Km
RIGHT TURN	MEDIUM	21.9202933, 86.743339	25-30 Km/Hr	60.4 Km
RIGHT TURN	MEDIUM	21.9210327, 86.7458136	25-30 Km/Hr	60.7 Km
STRAIGHT	MEDIUM	21.9403152, 86.7465679	25-30 Km/Hr	62.8 Km
RIGHT TURN	MEDIUM	21.9559899, 86.7412974	25-30 Km/Hr	64.4 Km
STRAIGHT	MEDIUM	21.9558214,86.7414048	25-30 Km/Hr	64.6 Km
LEFT TURN	MEDIUM	21.96007, 86.73884	25-30 Km/Hr	65.2 Km

STREET IMAGES

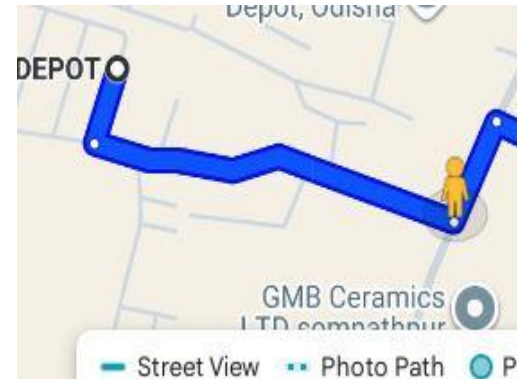


IMAGE: **SHARP TURN LEFT**; RiskLevel: **HIGH**; Coordinates: **21.494395, 86.848456**

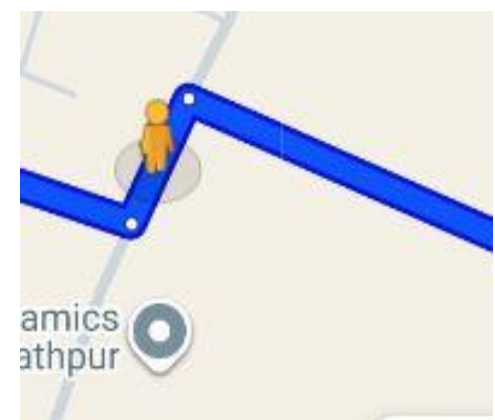


IMAGE: **STRAIGHT**; RiskLevel: **MEDIUM**; Coordinates: **21.494401, 86.848468**

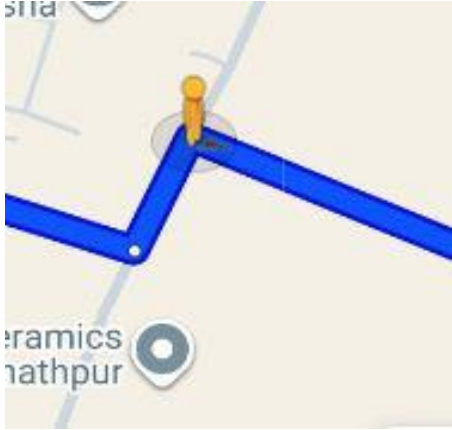


IMAGE: **SHARP TURN RIGHT**;RiskLevel: **HIGH**;Coordinates: **21.495242, 86.84884**



IMAGE: **RIGHT TURN** ;RiskLevel: **HIGH**;Coordinates: **21.491857, 86.858955**

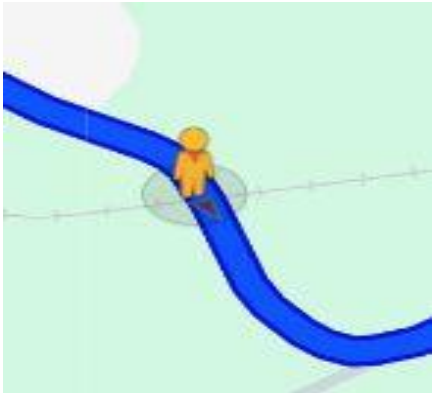


IMAGE: **CROSSING**;RiskLevel: **HIGH**;Coordinates: **21.490679, 86.861366**



IMAGE: **SHARP TURN LEFT**;RiskLevel: **HIGH**;Coordinates: **21.489892, 86.861618**

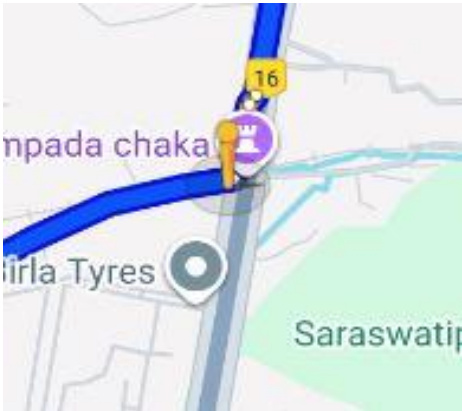


IMAGE: **SHARP TURN LEFT**; RiskLevel: **HIGH**; Coordinates: **21.493375, 86.888745**



IMAGE: **STRAIGHT**; RiskLevel: **MEDIUM**; Coordinates: **21.511436, 86.892188**

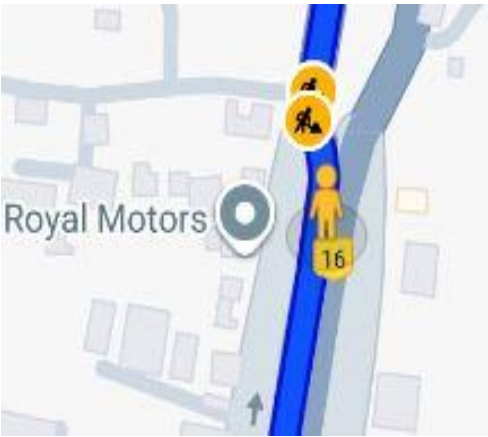


IMAGE: **SHARP TURN LEFT**; RiskLevel: **HIGH**; Coordinates: **21.525135, 86.895252**



IMAGE: **STRAIGHT**; RiskLevel: **HIGH**; Coordinates: **21.538488, 86.90128**



IMAGE: **BRIDGE**;RiskLevel: **MEDIUM**;Coordinates: **21.5500951,86.9218915**



IMAGE: **SHARP TURN LEFT**;RiskLevel: **HIGH**;Coordinates: **21.550605,86.9232643**



IMAGE: **BRIDGE**;RiskLevel: **MEDIUM**;Coordinates: **21.5810782,86.9292017**



IMAGE: **LEFT TURN**;RiskLevel: **MEDIUM**;Coordinates: **21.6458847,86.9136692**



IMAGE: **LEFT TURN**;RiskLevel:**MEDIUM**;Coordinates: **21.6977334,86.8773611**



IMAGE: **RIGHT TURN**;RiskLevel:**MEDIUM**;Coordinates: **21.700134,86.8730852**

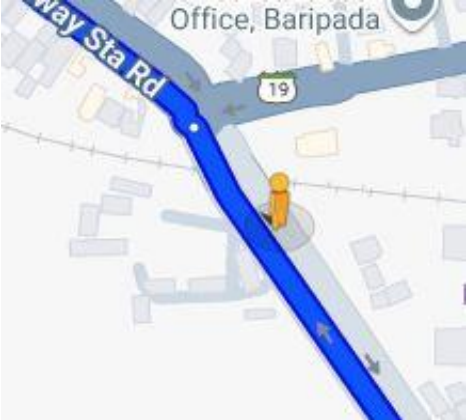


IMAGE: **RAILWAY CROSSING** ;RiskLevel: **MEDIUM** ;Coordinates: **21.9199201,86.7435814**



IMAGE: **RIGHT TURN** ;RiskLevel: **MEDIUM** ;Coordinates: **21.9202933, 86.743339**



IMAGE: **RIGHT TURN**; RiskLevel: **MEDIUM**; Coordinates: **21.9210327, 86.7458136**

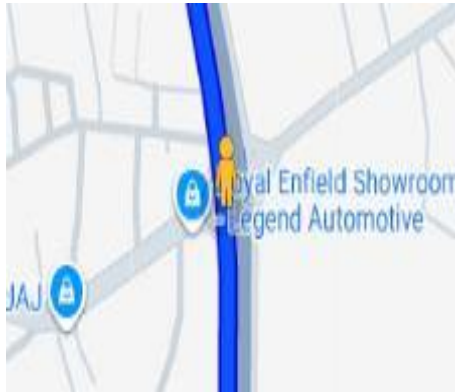


IMAGE: **STRAIGHT**; RiskLevel: **MEDIUM**; Coordinates: **21.9403152, 86.7465679**



IMAGE: **RIGHTTURN**; RiskLevel: **MEDIUM**; Coordinates: **21.9559899, 86.7412974**



IMAGE: **STRAIGHT**; RiskLevel: **MEDIUM**; Coordinates: **21.9558214, 86.7414048**



IMAGE: **LEFT TURN**;RiskLevel: **MEDIUM**;Coordinates: **21.96007, 86.73884**

The comprehensive Journey Risk Management (JRM) study has provided an in-depth analysis of the route from start to end, highlighting critical risk points, recommended speeds, and potential hazards. By leveraging advanced technologies and data-driven insights, this report aims to enhance safety and preparedness for hazardous material transportation, ensuring a secure and efficient journey.

