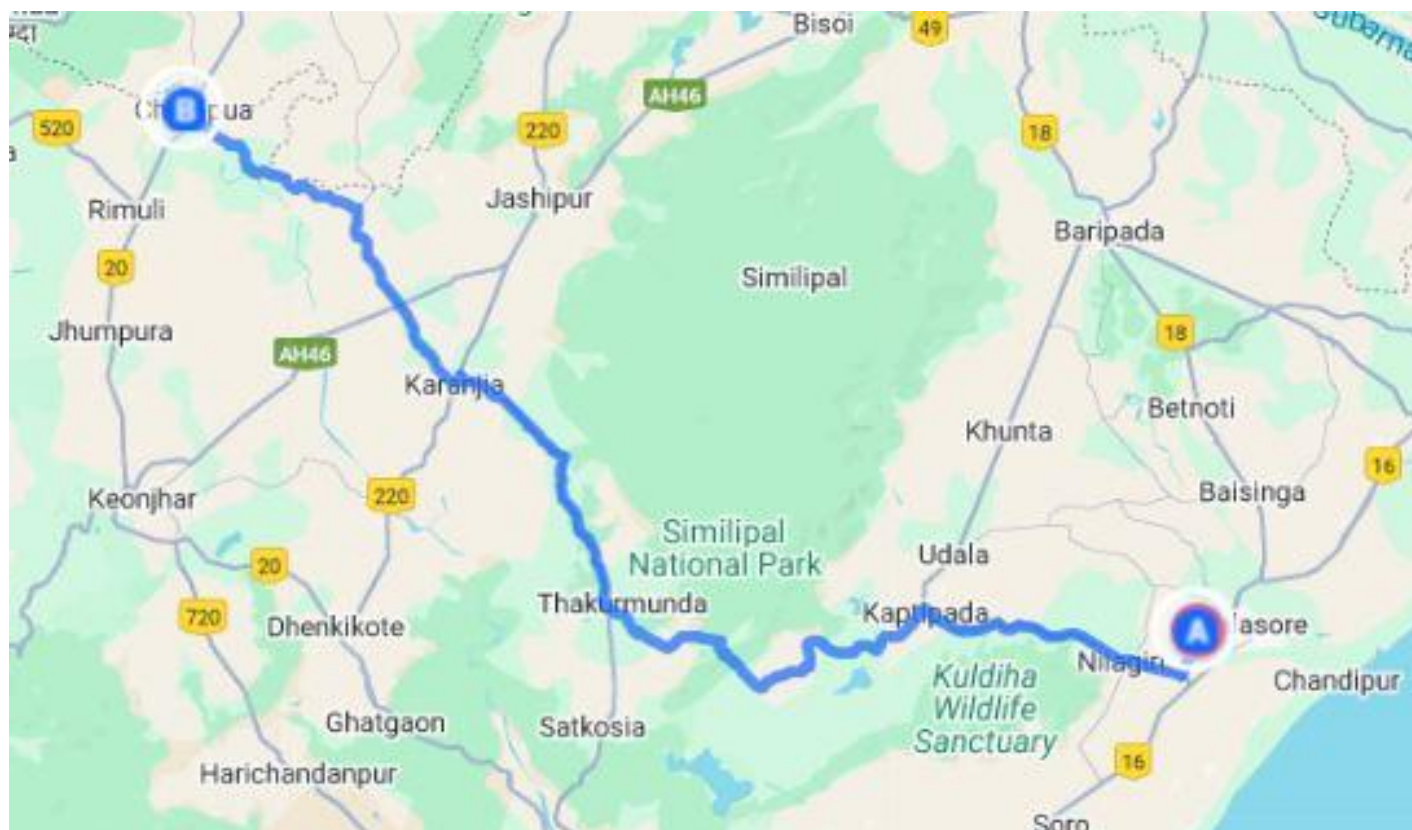




IndianOil

JOURNEY RISK MANAGEMENT (JRM) STUDY BALASORE DEPOT TO SAKHEE KISAN SEVA KENDRA



**Total distance: 209 Km; Start: (21.494448, 86.848465),
End: (22.0664083, 85.65458)**

Welcome to the Journey Risk Management Study

भारी वाहन चालकों के लिए सुरक्षा विश्लेषण और दिशा-निर्देश रिपोर्ट

जि. १२।३।४।५।६।७।८।९।१०।११।१२।१३।१४।१५।१६।१७।१८।१९।२०।

1. मार्ग विवरण

1.१।२।३।४।५।६।७।८।९।१०।११।१२।१३।१४।१५।१६।१७।१८।१९।२०।

यह रिपोर्ट किसी भी भारी वाहन परिवहन मार्ग पर लागू होती है, जिसमें विभिन्न प्रकार की सड़कें, ग्रामीण और शहरी क्षेत्र, और विभिन्न भूभाग शामिल हो सकते हैं।

यह रिपोर्ट किसी भी भारी वाहन परिवहन मार्ग पर लागू होती है, जिसमें विभिन्न प्रकार की सड़कें, ग्रामीण और शहरी क्षेत्र, और विभिन्न भूभाग शामिल हो सकते हैं।

- कुल दूरी: परिवहन योजना के अनुसार।
- मार्ग की दूरी: पथ के अनुसार।
- अनुमानित यात्रा समय: सड़क की स्थिति, दूरी और यातायात के आधार पर अलग-अलग हो सकता है।
- आवृत्ति: निर्धारित।

2. सामान्य मौसम की स्थिति और संभावित खतरे

2.१।२।३।४।५।६।७।८।९।१०।११।१२।१३।१४।१५।१६।१७।१८।१९।२०।

मौसम के अनुसार जोखिम:

वातावरणीय स्थिति:

- गर्मी में: अत्यधिक गर्मी, हीट स्ट्रोक, इंजन का ज़्यादा गर्म होना।
- गर्मी में: अत्यधिक गर्मी, हीट स्ट्रोक, इंजन का ज़्यादा गर्म होना।
- मानसून में: फिसलन भरी सड़कें, जल भराव, दृश्यता में कमी, बाढ़।
- मौसम में: फिसलन भरी सड़कें, जल भराव, दृश्यता में कमी, बाढ़।
- सर्दी में: कोहरा, पाला, बर्फ (विशेष कर पहाड़ी इलाकों में)।
- सर्दी में: कोहरा, पाला, बर्फ (विशेष कर पहाड़ी इलाकों में)।

संभावित खतरे:

संभावित खतरे:

- दृश्यता में कमी।
- दृश्यता में कमी।
- फिसलन और भूस्खलन।
- दृश्यता में कमी।
- अचानक मौसम परिवर्तन।

3. ଯାତାୟାତ ପ୍ୟଟର୍ନର ବିଶ୍ଳେଷଣ

3.1 ଗ୍ରୀଷ୍ମ ଋତୁର ବିଶେଷତା

- ପିକ୍ ଟାଇମ୍: ସୁବହ 8-10 ବଜେ ଓ ଶାମ 5-7 ବଜେ ।
- ସର୍ବାଧିକ ସମୟ ସମ୍ବଳ 8-10 ଏବଂ ସନ୍ଧ୍ୟା 5-7 ।
- ଶହରୀ କ୍ଷେତ୍ର: ଟ୍ରାଫିକ୍ ଜାମ୍ ଓ ରୁକାବଟ୍ କି ସମ୍ଭାବନା ଅଧିକ ।
- ସହରାଞ୍ଚଳ: ଗ୍ରୀଷ୍ମ ଋତୁ ଏବଂ ଘାତାହତ ହେବାର ସମ୍ଭାବନା ଅଧିକ ।
- ଯୋଗାଣ/ବିଶେଷ ଆୟୋଜନ: ଟ୍ରାଫିକ୍ ଅପ୍ରତ୍ୟାଶିତ ରୂପରେ ବଢ଼ିଯାଇପାରେ ।
- ପର୍ବପର୍ବାଣି / ବିଶେଷ କାର୍ଯ୍ୟକ୍ରମ : ଗ୍ରୀଷ୍ମ ଋତୁ ପ୍ରତି ଶ୍ରଦ୍ଧାପୂର୍ବକ ପଦକ୍ଷେପ ଗ୍ରହଣ କରିବା ।

4. ସଡ଼କର ଗୁଣବତ୍ତା ଓ ବୁନିଆଦି ଡାଞ୍ଚା

4.1 ଗ୍ରୀଷ୍ମ ଋତୁର ବିଶେଷତା

- କିଛି ହିସ୍ସାରେ ସଡ଼କର ଅବସ୍ଥା ଖରାବ ହୋଇପାରେ (ସଙ୍କେତ ଓ ମାର୍କିଂ ସହିତ) ।
- କିଛି ସମୟରେ ଗ୍ରୀଷ୍ମ ଋତୁର ଅବସ୍ଥା ଖରାବ ହୋଇପାରେ (ସଙ୍କେତ ଓ ମାର୍କିଂ ସହିତ) ।
- ଅନ୍ୟ ହିସ୍ସାରେ ଗଡ଼େ, ଖରାବ ସତ୍ତ୍ୱେ ଯା ମରମ୍ମତ କି ଆବଶ୍ୟକତା ହୋଇପାରେ ।
- ଅନ୍ୟାନ୍ୟ ଋତୁର ଯୋଗୁଁ ଗ୍ରୀଷ୍ମ ଋତୁର ଅବସ୍ଥା ଖରାବ ହୋଇପାରେ ।
- ରାଜ ମାର୍ଗ/ବାଇଁ ପାସ: ଅତ୍ୟନ୍ତ ଗୁଣବତ୍ତା ଓ ସୁବିଧା ।
- ରାଜ ମାର୍ଗ/ବାଇଁ ପାସ: ଅତ୍ୟନ୍ତ ଗୁଣବତ୍ତା ଓ ସୁବିଧା ।
- ଗ୍ରାମୀଣ କ୍ଷେତ୍ର: ସଂକୀର୍ଣ୍ଣ ଓ କଞ୍ଚି ସଡ଼କର ସମ୍ଭାବନା ।
- ଗ୍ରୀଷ୍ମ ଋତୁ : ସଂକୀର୍ଣ୍ଣ ଏବଂ କଞ୍ଚି ସଡ଼କର ସମ୍ଭାବନା ।

5. ଆପାତ କାଳୀନ ସ୍ଥିତିର ପାଇଁ ବୈକଳ୍ପିକ ମାର୍ଗ

5.1 ଗ୍ରୀଷ୍ମ ଋତୁର ବିଶେଷତା

- ଯାତ୍ରା ସେ ପହଲେ ବୈକଳ୍ପିକ ମାର୍ଗର ଯୋଜନା କରାଯାଉ ।
- ଯାତ୍ରା କାଳରେ ପୂର୍ବରୁ ବୈକଳ୍ପିକ ମାର୍ଗର ଯୋଜନା କରାଯାଉ ।
- ରାଷ୍ଟ୍ରୀୟ ଓ ରାଜ୍ୟ ରାଜମାର୍ଗ ଅକ୍ସର ବେତର ବିକଳ୍ପ ହୋଇପାରେ ।
- ଜାତୀୟ ଏବଂ ରାଜ୍ୟ ରାଜମାର୍ଗ ପ୍ରତି ଶ୍ରଦ୍ଧାପୂର୍ବକ ପଦକ୍ଷେପ ଗ୍ରହଣ କରିବା ।
- ଜି-ପି-ଏସ୍ ଓ ଟ୍ରାଫିକ୍ ଅପଡେଟ୍ସର ଉପଯୋଗ କର ।
- ଜିପିଏସ୍ ଏବଂ ଟ୍ରାଫିକ୍ ଅପଡେଟ୍ସର ଉପଯୋଗ କର ।

6. ସ୍ଥାନୀୟ ନିୟମର ସାରାଂଶ

6.1 ସ୍ଥାନୀୟ ନିୟମର ସାରାଂଶ

- परमिट: खतरनाक सामग्री के लिए विशेष परमिट अनिवार्य।
- ଅନୁମତିପତ୍ର: ବିପଦପୂର୍ଣ୍ଣ ସାମଗ୍ରୀ ପ୍ରାପ୍ତ ହେବା ପାଇଁ ଏକ ସ୍ୱତନ୍ତ୍ର ଅନୁମତିପତ୍ର ।
- समय प्रतिबंध: कुछ क्षेत्रों में भारी वाहनों के लिए समय-सीमा।
- ସମୟ ସୀମା: କିଛି କ୍ଷେତ୍ରରେ ଭାରୀ ଯାନବାହାନ ପାଇଁ ସମୟ ସୀମା ।
- गति सीमा: निर्धारित सीमा का सख्ती से पालन करें।
- ଗତି ସୀମା: ନିର୍ଦ୍ଧାରିତ ସୀମା କଠିନ ଭାବେ ମାନିବାକୁ ।
- स्थानीय नियम: पार्किंग, हॉर्नब जाना, ओवर टेकिंग आदि।
- ସ୍ଥାନୀୟ ନିୟମ: ପାର୍କିଂ, ହର୍ନ ବଜାଇବା, ଓଭରଟେକିଂ ଆଦି ।

7. ऐतिहासिक घटनाओं का अवलोकन

7. ଭୂତୀୟାବଳ ଘଟଣାବଳୀର ଅବଲୋକନ

- दुर्घटनाएं मानसून के समय अधिक होती हैं।
- ବର୍ଷାରୁ ତୁଳେ ଦୁର୍ଘଟଣା ଅଧିକ ହୁଏ ।
- तेज गति, लापरवाही और खराब सड़कें प्रमुख कारण हैं।
- ଦ୍ରୁତ ଗତି, ଅସାବଧାନତା ଏବଂ ଖରାବ ଶୁଳ୍କ ମୁଖ୍ୟ କାରଣ ।
- खतरनाक सामग्री से जुड़े रिसाव और पलटने की घटनाएं दर्ज की गई हैं।
- ବିପଦପୂର୍ଣ୍ଣ ସାମଗ୍ରୀ ସହିତ ସମ୍ପର୍କିତ ରିପୋର୍ଟ ଓ ଘଟଣାମାନଙ୍କର କେତେକ ଉଦାହରଣ ।

8. पर्यावरणीय विचार और संवेदनशील क्षेत्र

8. ପରିବେଶ ଗତ ବିଚାର ଏବଂ ସମ୍ବେଦନଶୀଳ କ୍ଷେତ୍ର

- कुछ मार्ग राष्ट्रीय उद्यानों या घनी आबादी वाले क्षेत्रों से गुजरते हैं।
- କିଛି ରାସ୍ତା ଜାତୀୟ ଉଦ୍ୟାନ କିମ୍ବା ଘନ ଜନବସତି ଅଞ୍ଚଳ ଦେଇ ଯାଏ ।
- इन क्षेत्रों में:
- ଏହି ଅଞ୍ଚଳମାନଙ୍କରେ
 - गति सीमा का पालन करें।
 - ଗତି ସୀମା ଅନୁସରଣ କରନ୍ତୁ ।
 - कचरा न फैलाएं।
 - ଅଳିଆ ଆବର୍ଜନା ବିସ୍ତାର କରନ୍ତୁ ନାହିଁ ।
 - ध्वनि और वायु प्रदूषण से बचें।
 - ଶବ୍ଦ ଏବଂ ବାୟୁ ପ୍ରଦୂଷଣରୁ ବାଚସ୍ପର୍ଶ ।

9. संचार कवरेज का विश्लेषण

9. ସଂଚାର କଭରେଜର ବିଶ୍ଳେଷଣ

- शहरों के पास संचार कवरेज अच्छा होता है।

- ସହର ଗୁଡ଼ିକରେ ଭଲ ଯୋଗାଯୋଗ ବ୍ୟବସ୍ଥା ଅଛି
- ଦୂର ଦରାଜ କ୍ଷେତ୍ରों में नेटवर्क कमजोर या अनुपलब्ध हो सकता है।
- ଦୂର ଦୂରାନ୍ତ ଅଞ୍ଚଳରେ ନେଟୱାର୍କ ଦୁର୍ବଳ କିମ୍ବା ଅନୁପଲବ୍ଧ ହୋଇପାରେ
- वैकल्पिक संचार जैसे सैटेलाइट फोन का विकल्प रखें।
- ସାଟେଲାଇଟ ଟେଲିଫୋନ ବ୍ୟବହାର ଯୋଗାଯୋଗର ବିକଳ୍ପ ରଖନ୍ତୁ ।

10. आपात कालीन प्रतिक्रिया समय का अनुमान

10. ଜରୁରୀ କାଳୀନ ପ୍ରତିକ୍ରିୟା ସମୟର ଆକଳନ

- शहरी क्षेत्र: 15–30 मिनट।
- ସହରୀ ଅଞ୍ଚଳ: ୧୫-୩୦ ମିନିଟ୍
- ग्रामीण क्षेत्र: 45 मिनट से अधिक लग सकता है।
- ଗ୍ରାମୀଣ ଅଞ୍ଚଳ : 45 ମିନିଟ୍ ରୁ ଅଧିକ ସମୟ ଲାଗିପାରେ
- दुर्घटना या आपातस्थिति में निकटतम सहायता से संपर्क करें।
- ଦୁର୍ଘଟଣା କିମ୍ବା ଜରୁରୀ କାଳୀନ ପରିସ୍ଥିତିରେ ନିକଟତମ ସହାୟତା ସହ ଯୋଗାଯୋଗ କରନ୍ତୁ

11. जोखिम आकलन का समग्र सारांश

11. ବିପଦ ମୂଲ୍ୟାଙ୍କନର ସାମଗ୍ରିକ ସାରାଂଶ

सावधानी के मुख्य बिंदु:

ସତର୍କତାର ମୁଖ୍ୟ ବିନ୍ଦୁ:

- मौसम की स्थिति पर ध्यान दें।
- ପାଗ ପରିସ୍ଥିତି ପ୍ରତି ଧ୍ୟାନ ଦିଅନ୍ତୁ ।
- सड़क की गुणवत्ता को ध्यान में रखें।
- ସଡ଼କର ଗୁଣବତ୍ତା ବଡ଼ିଆନରେ ରଖନ୍ତୁ
- ट्रैफिक पैटर्न का विश्लेषण करें।
- ଟ୍ରାଫିକ୍ ପ୍ୟାଟର୍ନର ବିଶ୍ଳେଷଣ କରନ୍ତୁ ।
- संचार सीमाओं से अवगत रहें।
- ସଂଚାର ସୀମାରେ ଗୋଟିଏ ପାଖରେ ରହନ୍ତୁ
- स्थानीय नियमों का पालन करें।
- ସ୍ଥାନୀୟ ନିୟମାବଳୀର ଅନୁସରଣ କରନ୍ତୁ

निष्कर्ष: कोई भी मार्ग मध्यम से उच्च जोखिम वाला हो सकता है, लेकिन सही तैयारी और सतर्कता से यात्रा को सुरक्षित बनाया जा सकता है।

ଉପସଂହାରରେ କୌଣସି ସ୍ଥାନ ଯିବାକୁ ଯିବାକୁ ଯିବାକୁ ବିପଦ ପୂର୍ଣ୍ଣ ହୋଇପାରେ, କିନ୍ତୁ ଉପଯୁକ୍ତ ପ୍ରସ୍ତୁତି ଏବଂ ସତର୍କତା ସହିତ ଯାତ୍ରାକୁ ସୁରକ୍ଷିତ କରାଯାଇପାରିବ

ଡ୍ରାଇଭରों के लिए अतिरिक्त सुरक्षा और आवश्यक जानकारी

ଡ୍ରାଇଭରମାନଙ୍କ ପାଇଁ ଅତିରିକ୍ତ ସୁରକ୍ଷା ଏବଂ ଜରୁରୀ ସୂଚନା ।

सुरक्षा संबंधी दिशा निर्देश

ନିମ୍ନଲିଖିତ ନିର୍ଦ୍ଦେଶମାନଙ୍କୁ ସର୍ବଦା ଅନୁସରଣ କରନ୍ତୁ ।

1. वाहन की जाँच: टायर, ब्रेक, लाइट, हॉर्न, इंजनऑयल, ईंधन।

ବାହାନର ଯାଞ୍ଚ: ଟାୟର, ବ୍ରେକ, ଲାଇଟ୍, ହର୍ନ, ଇଞ୍ଜିନ ଓଏଲ, ଇନ୍ଧନ ।

2. कागजात: ड्राइविंग लाइसेंस, बीमा, पंजीकरण, परमिट साथ रखें।

ଡକ୍ୟୁମେଣ୍ଟ୍ : ଡ୍ରାଇଭିଂ ଲାଇସେନ୍ସ, ବିମା, ପଞ୍ଜୀକରଣ, ପରମିଟ୍ ସାଥ ରଖନ୍ତୁ ।

3. सुरक्षा उपकरण: फर्स्ट एड किट, रिफ्लेक्टिव जैकेट, त्रिकोण, फायर एक्सटिंग्विशर, औजार।

ସୁରକ୍ଷା ଉପକରଣ: ଫର୍ଷ୍ଟ ଏଡ୍ କିଟ୍, ରିଫ୍ଲେକ୍ଟିଭ୍ ଜାକେଟ୍, ତ୍ରିକୋଣ, ଫାୟର ଏକ୍ସଟିଂଗ୍ୱିଶର, ଔଜାର ।

4. गति सीमा: तेज़ गति से बचें।

ଗତି ସୀମା: ଟେଜ୍ ଗତି ସେ ବାଚନ୍ତୁ ।

5. सुरक्षित दूरी: हमेशा आगे वाले वाहन से दूरी बनाए रखें।

ନିରାପଦ ଦୂରତା ବଜାୟ ରଖନ୍ତୁ । ଆଗରେ ଥିବା ବାହାନଠାରୁ ଦୂରତା ବଜାୟ ରଖନ୍ତୁ ।

6. थकान से बचाव: नींद आने पर तुरंत ब्रेक लें।

କଳାନ୍ତିରୁ ସୁରକ୍ଷା : ଘୁମୁଆ ସିଲେସ୍ ଡେରିଲ ମୁହାଁଟିଆ ବକାଶ ନିଅନ୍ତୁ ।

7. नशे से परहेज़: शराब/नशे की स्थिति में वाहन न चलाएं।

ମଦପାନରୁ ବାଚନ୍ତୁ । ବାବୁଲିଆ ବସ୍ତୁରେ ବାହାନ ଚଳାନ୍ତୁ ନାହିଁ ।

8. मौसम सतर्कता: कोहरा/बारिश में धीमी गति से चलें, लाइट चालू रखें।

ପାଣିପାଗ ସତର୍କତା: କୋହରା/ବାରିଶ୍ ମଧ୍ୟରେ ଧୀର ଗତି କରନ୍ତୁ, ଲାଇଟ୍ ଚାଲୁ ରଖନ୍ତୁ ।

9. ओवर टेकिंग: तभी करें जब सामने से कोई वाहन न आ रहा हो।

ଓଭର ଟେକିଂ: କେବଳ ତେବେ କରନ୍ତୁ ଯଦି ଆଗରୁ କୌଣସି ବାହାନ ଆସୁ ନାହିଁ ।

10. सड़क संकेत: सभी ट्रैफिक साइन का पालन करें।

ରାସ୍ତା ସଙ୍କେତ : ସମସ୍ତ ଟ୍ରାଫିକ୍ ସାୟନର ପାଳନ କରନ୍ତୁ ।

11. मोबाइल का प्रयोग: ड्राइविंग के समय न करें।

ମୋବାଇଲ୍ ଫୋନ୍ ପ୍ରୟୋଗ : ଡ୍ରାଇଭିଂ ସମୟରେ ନ କରନ୍ତୁ ।

12. खतरनाक माल: विशेष सतर्कता और सुरक्षा प्रक्रिया अपनाएं।

ବିପଦପୂର୍ଣ୍ଣ ସାମଗ୍ରୀ : ବିଶେଷ ସତର୍କତା ଏବଂ ସୁରକ୍ଷା ପ୍ରକ୍ରିୟା ଅନୁସରଣ କରନ୍ତୁ ।

13. आपात कालीन नंबर: पुलिस, एम्बुलेंस और कंपनी के नंबर फोन में सेव रखें।

ଜରୁରୀ କାଳୀନ ନମ୍ବର: ପୁଲିସ୍, ଏମ୍ବୁଲେନ୍ସ ଏବଂ କମ୍ପାନୀର ନମ୍ବର ଫୋନ୍ ମେମୋରେନ୍ସରେ ସେଭ୍ କରନ୍ତୁ ।

यात्रा की तैयारी

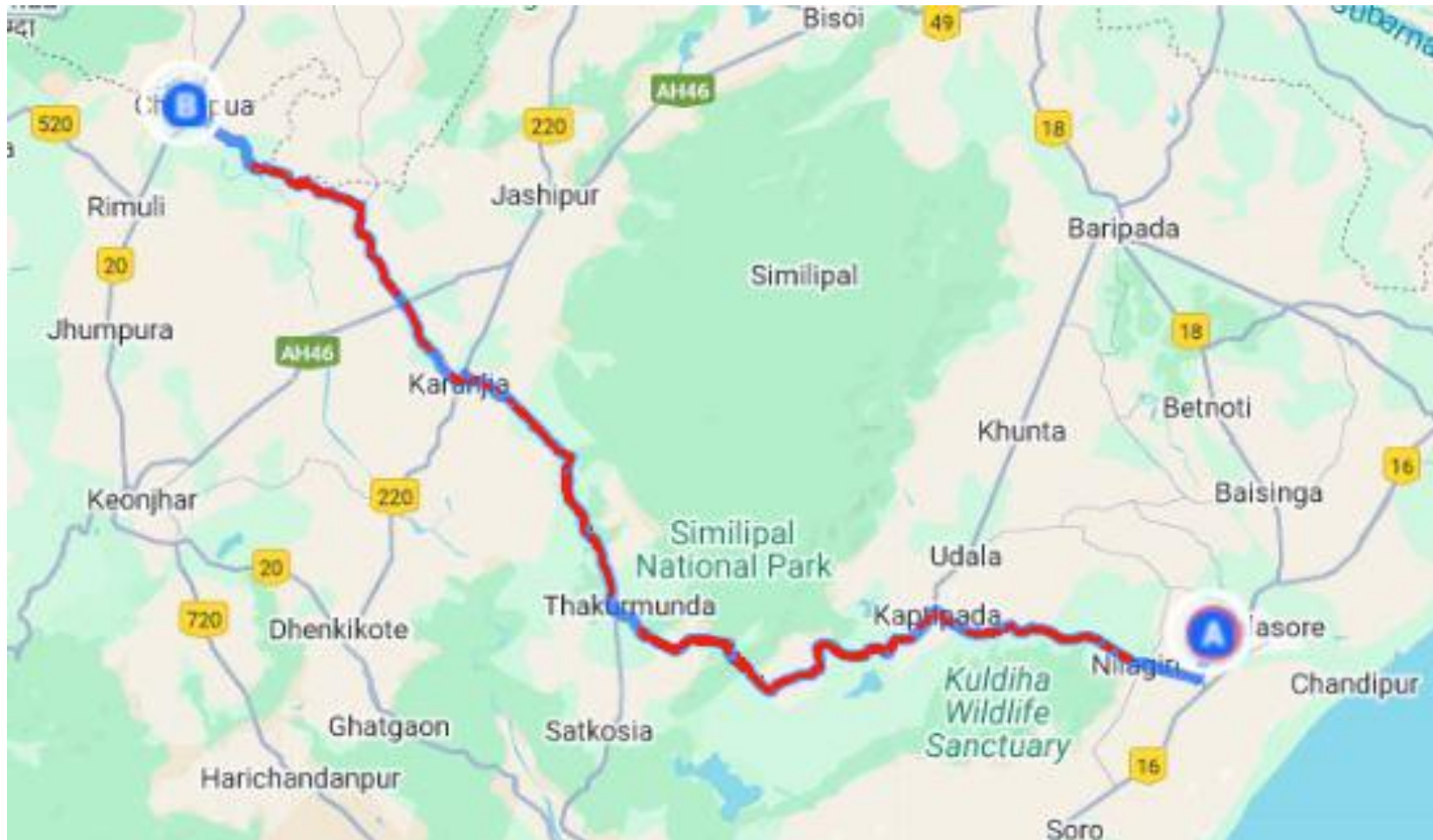
ଯାତ୍ରା ପ୍ରସ୍ତୁତି

- **मार्ग योजना:** विश्राम स्थल, पेट्रोल पंप, बाधाएं शामिल करें।
 ମାର୍ଗ ଯୋଜନା : ବିଶ୍ରାମ ସ୍ଥାନ , ପେଟ୍ରୋଲ ପମ୍ପ , ପ୍ରତିବନ୍ଧକ ଅବସ୍ଥା ଉଲ୍ଲେଖ କରନ୍ତୁ ।
- **जी-पी-एस/मानचित्र:** नेविगेशन में सहायता लें।
 ଜିପିଏସ୍ ସଫ୍ଟୱେର : ନେଭିଗେସନ୍ ସହାୟତା ପ୍ରଦାନ କରିଥାନ୍ତୁ
- **मौसम अपडेट:** पूर्वानुमान देख कर योजना बनाएं।
 ପାଣିପାଗ ଅପଡେଟ୍/ପୂର୍ବାନୁମାନ ନିୟମିତ ଭାବରେ ଯାଞ୍ଚ କରନ୍ତୁ ଏବଂ ସଂଶ୍ଳିଷ୍ଟ ନୁହେଁ। ରେମୋଇନ କରନ୍ତୁ
- **संचार व्यवस्था:** मोबाइल चार्ज रखें, बैकअप विकल्प सोचें।
 ସଞ୍ଚାର ବ୍ୟବସ୍ଥା : ମୋବାଇଲ୍ ଚାର୍ଜ ରଖନ୍ତୁ , ବ୍ୟାକଅପ୍ ପ୍ଲାନ ବିଚାର କରନ୍ତୁ ।
- **स्थानीय जानकारी:** प्रतिबंधों और विशेष नियमों की जानकारी लें।
 ସ୍ଥାନୀୟ ସୂଚନା : ପ୍ରତିବନ୍ଧକ ଏବଂ ସ୍ୱତନ୍ତ୍ର ନିୟମ ସମ୍ବନ୍ଧରେ ଜାଣନ୍ତୁ
- **रिपोर्टिंग:** किसी भी खतरे या दुर्घटना को तुरंत रिपोर्ट करें।
 ରିପୋର୍ଟିଂ : କୌଣସି ସିରିୟସ୍ ସୁରକ୍ଷା ଉଲ୍ଲଙ୍ଘନ ବା ଘଟଣା ଘଟିଲେ ତୁରନ୍ତ ରିପୋର୍ଟ କରନ୍ତୁ

आपकी सुरक्षा हमारी प्राथमिकता है।सावधानी से चलें, सुरक्षित रहें और यातायात नियमों का पालन करें।

ଆପଣଙ୍କ ସୁରକ୍ଷା ଆମର ପ୍ରାଥମିକତା ହେଉଛି । ସାବଧାନି ସେ ଚାଲିବା, ସୁରକ୍ଷିତ ରହିବା ଏବଂ ଯାତାୟାତ ନିୟମର ପାଳନ କରନ୍ତୁ ।

RISK ZONES



ZONE	RISK LEVEL	REQUIREMENT SPEED
RED	HIGH RISK	10-15Km/Hr
YELLOW	MEDIUM RISK	25-30Km/Hr
GREEN	LOW RISK	45-50Km/Hr

RISK ASSESSMENT – SHARP TURNS

Risk Type	Risk Level	Coordinates	Recommended Speed	Distance
RIGHT TURN	MEDIUM	21.4945848,86.8484838	25-30 Km/Hr	0.4 Km
RAILWAY CROSSING	HIGH	21.4883721,86.8473507	10-15 Km/Hr	1.1 Km
STRAIGHT	LOW	21.4725429,86.8442879	45-50 Km/Hr	3.0 Km
RIGHT TURN	HIGH	21.4461932,86.8322036	10-15 Km/Hr	6.4 Km
LEFT TURN	HIGH	21.4628222,86.7658427	10-15 Km/Hr	13.5 Km
RIGHT TURN	MEDIUM	21.4625019,86.7656155	25-30 Km/Hr	13.6 Km
RIGHT TURN	HIGH	21.4618335,86.760965	10-15 Km/Hr	14 Km
STRAIGHT	LOW	21.4900491,86.6966609	45-50 Km/Hr	21.7 Km
BRIDGE	HIGH	21.4960132,86.577954	10-15 Km/Hr	35 Km
RIGHT TURN	MEDIUM	21.495518,86.5672945	25-30 Km/Hr	36.1 Km
RIGHT TURN	MEDIUM	21.4740556,86.4725719	25-30 Km/Hr	49.9 Km
LEFT TURN	MEDIUM	21.4704783,86.439084	25-30 Km/Hr	53.7 Km
LEFT TURN	HIGH	21.4720354,86.4358393	10-15 Km/Hr	54.1 km
STRAIGHT	HIGH	21.4673978,86.3926839	10-15 Km/Hr	61 km
BRIDGE	MEDIUM	21.4565254,86.3096425	25-30 Km/Hr	73.8 km
LEFT TURN	HIGH	21.4833329,86.2893412	10-15 Km/Hr	78.4 km
BRIDGE	LOW	21.4894867,86.2470978	45-50 Km/Hr	85.4 km
STRAIGHT	MEDIUM	21.5206574,86.1561939	25-30 Km/Hr	97.5 km
LEFT TURN	MEDIUM	21.6205391,86.1189764	25-30 Km/Hr	110 km
BRIDGE	LOW	21.6894049,86.094294	45-50 Km/Hr	119 km
BRIDGE	LOW	21.7533769,86.0194919	45-50 Km/Hr	128 km
STRAIGHT	HIGH	21.7718125,85.9845212	10-15 Km/Hr	135 km
LEFT TURN	HIGH	21.7749103,85.9809762	10-15 Km/Hr	136 km
RIGHT TURN	MEDIUM	21.9264328,85.8607858	25-30 Km/Hr	160 km
LEFT TURN	LOW	21.9579597,85.8626106	45-50 Km/Hr	163 km
BRIDGE	LOW	21.9937949,85.7583255	45-50 Km/Hr	176 km
RIGHT TURN	HIGH	22.0655026,85.6653682	25-30 Km/Hr	192 km
RIGHT TURN	MEDIUM	22.0652026,85.6588778	25-30 Km/Hr	195 km
LEFT TURN	HIGH	22.0665591,85.6545432	10-15 Km/Hr	209 km

STREET IMAGES



IMAGE: **RIGHT TURN**; RiskLevel: **MEDIUM**; Coordinates: **21.4945848,86.8484838**
(0.4 Km)



IMAGE: **RAILWAY CROSSING**; RiskLevel: **HIGH**; Coordinates: **21.4883721,86.8473507**
(1.1Km)



IMAGE: **STRAIGHT**; RiskLevel: **LOW**; Coordinates: **21.4725429,86.8442879**
(3.0 Km)



IMAGE: **RIGHT TURN**; RiskLevel: **HIGH**; Coordinates: **21.4461932,86.8322036**
(6.4 Km)

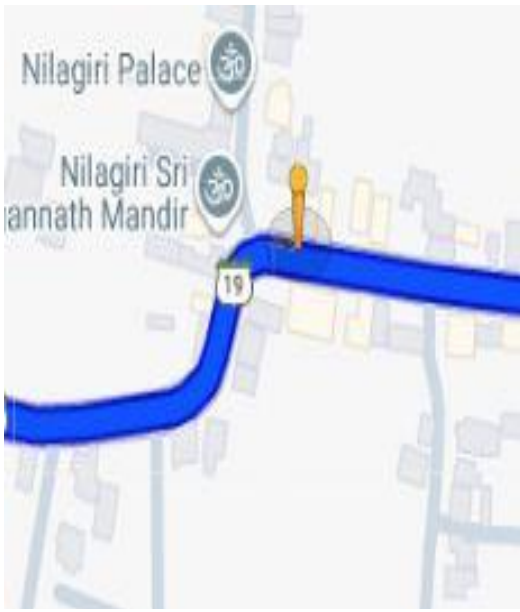


IMAGE: **LEFT TURN**; RiskLevel: **HIGH**; Coordinates: **21.4628222,86.7658427**
(13.5 Km)



IMAGE: **RIGHT TURN**; RiskLevel: **MEDIUM**; Coordinates: **21.4625019,86.7656155**
(13.6 Km)

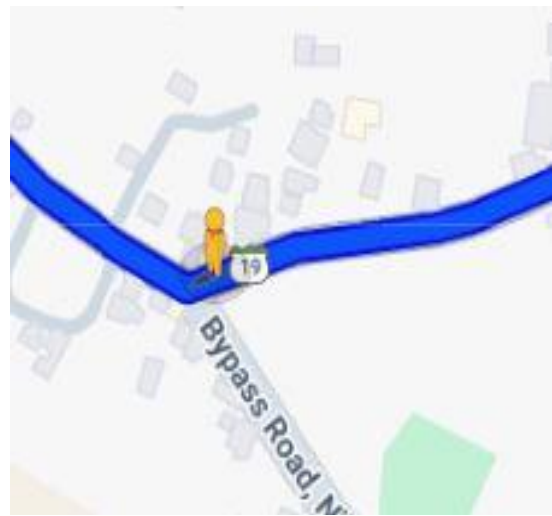


IMAGE: **RIGHT TURN**; RiskLevel: **HIGH**; Coordinates: **21.4618335,86.760965**
(14 Km)



IMAGE: **STRAIGHT**; RiskLevel: **LOW**; Coordinates: **21.4900491,86.6966609**
(21.7 Km)



IMAGE: **BRIDGE**;RiskLevel: **HIGH**;Coordinates: **21.4960132,86.577954**
(35 Km)



IMAGE: **RIGHT TURN**;RiskLevel: **MEDIUM**;Coordinates: **21.495518,86.5672945**
(36.1 Km)



IMAGE: **RIGHT TURN**; Risk Level: **MEDIUM**; Co-ordinates: **21.4740556,86.4725719**,
(49.9 Km)



IMAGE: **LEFT TURN** ; Risk Level: **MEDIUM** ; Coordinates: **21.4704783,86.439084**
(53.7 Km)



IMAGE: **LEFT TURN** ; Risk Level: **HIGH** ; Coordinates: **21.4720354,86.4358393,**
(54.1 Km)



IMAGE: **STRAIGHT** ; Risk Level: **HIGH** ; Coordinates: **21.4673978,86.3926839,**
(61 Km)



IMAGE: **BRIDGE** ; Risk Level: **MEDIUM** ; Coordinates: **21.4565254,86.3096425,**
(73.8 Km)

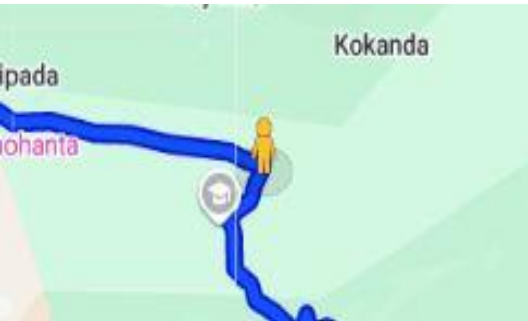


IMAGE: **LEFT TURN** ; Risk Level: **HIGH** ; Coordinates: **21.4833329,86.2893412**
(78.4 Km)



IMAGE: **BRIDGE** ; Risk Level: **LOW** ; Coordinates: **21.4894867,86.2470978**
 (85.4 Km)



IMAGE: **STRAIGHT** ; Risk Level: **MEDIUM** ; Coordinates: **21.5206574,86.1561939**
 (97.5 Km)



IMAGE: **LEFT TURN** ; Risk Level: **MEDIUM** ; Coordinates: **21.6205391,86.1189764**
(110 Km)



IMAGE: **BRIDGE** ; Risk Level: **LOW** ; Coordinates: **21.6894049,86.094294**
(119 Km)



IMAGE: **BRIDGE** ; Risk Level: **LOW** ; Coordinates: **21.7533769,86.0194919**
(128 Km)



IMAGE: **STRAIGHT** ; Risk Level: **HIGH** ; Coordinates: **21.7718125,85.9845212**
(135 Km)



IMAGE: **LEFT TURN** ; Risk Level: **HIGH** ; Coordinates: **21.7749103,85.9809762**
(136 Km)

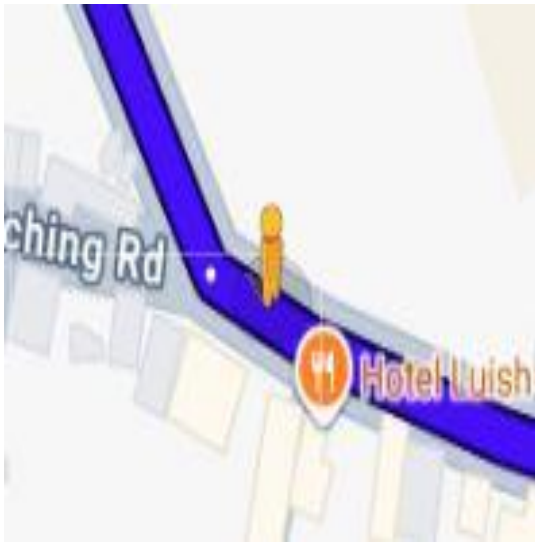


IMAGE: **RIGHT TURN** ; Risk Level: **MEDIUM** ; Coordinates: **21.9264328,85.8607858**
(160 Km)



IMAGE: **LEFT TURN** ; Risk Level: **LOW** ; Coordinates: **21.9579597,85.8626106**
(163 Km)



IMAGE: **BRIDGE** ; Risk Level: **LOW** ; Coordinates: **21.9937949,85.7583255**
(176 Km)



IMAGE: **RIGHT TURN** ; Risk Level: **HIGH** ; Coordinates: **22.0655026,85.6653682**
(192 Km)



IMAGE: **RIGHT TURN** ; Risk Level: **MEDIUM** ; Coordinates: **22.0652026,85.6588778**
(195 Km)



IMAGE: **LEFT TURN** ; Risk Level: **HIGH** ; Coordinates: **22.0665591,85.6545432**
(209 Km)

The comprehensive Journey Risk Management (JRM) study has provided an in-depth analysis of the route from start to end, highlighting critical risk points, recommended speeds,

and potential hazards. By leveraging advanced technologies and data-driven insights, this report aims to enhance safety and preparedness for hazardous material transportation, ensuring a secure and efficient journey.