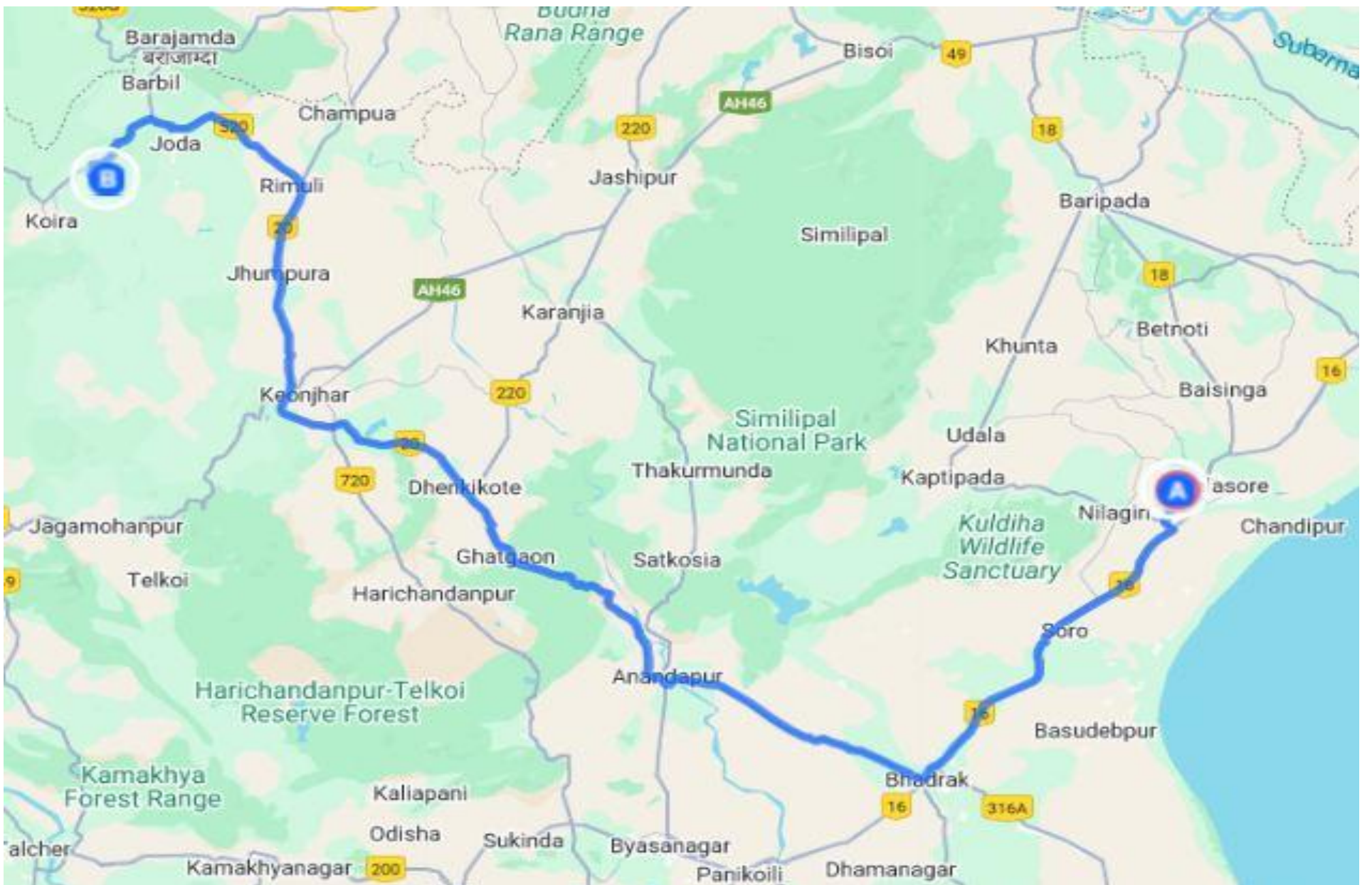




IndianOil

JOURNEY RISK MANAGEMENT (JRM) STUDY BALASORE DEPOT TO ANJALI FUEL (KSK)



Total distance: 283 km; Start: (21.494448, 86.848465), End: (21.965189, 85.322284)

Welcome to the Journey Risk Management Study

भारी वाहन चालकों के लिए सुरक्षा विश्लेषण और दिशा-निर्देश रिपोर्ट

जि. १२।३।४।५।६।७।८।९।१०।११।१२।१३।१४।१५।१६।१७।१८।१९।२०।२१।२२।२३।२४।२५।२६।२७।२८।२९।३०।३१।३२।३३।३४।३५।३६।३७।३८।३९।४०।४१।४२।४३।४४।४५।४६।४७।४८।४९।५०।५१।५२।५३।५४।५५।५६।५७।५८।५९।६०।६१।६२।६३।६४।६५।६६।६७।६८।६९।७०।७१।७२।७३।७४।७५।७६।७७।७८।७९।८०।८१।८२।८३।८४।८५।८६।८७।८८।८९।९०।९१।९२।९३।९४।९५।९६।९७।९८।९९।१००।

1. मार्ग विवरण

1.1. उद्देश्य

यह रिपोर्ट किसी भी भारी वाहन परिवहन मार्ग पर लागू होती है, जिसमें विभिन्न प्रकार की सड़कें, ग्रामीण और शहरी क्षेत्र, और विभिन्न भूभाग शामिल हो सकते हैं।

यह रिपोर्ट निम्नलिखित जानकारी प्रदान करती है: मार्ग की स्थिति, दूरी, यातायात के आधार पर अलग-अलग हो सकता है।

- कुल दूरी: परिवहन योजना के अनुसार।
- मार्ग की स्थिति: सड़क की स्थिति, दूरी और यातायात के आधार पर अलग-अलग हो सकता है।
- अनुमानित यात्रा समय: सड़क की स्थिति, दूरी और यातायात के आधार पर अलग-अलग हो सकता है।
- यातायात की स्थिति: सड़क की स्थिति, दूरी और यातायात के आधार पर अलग-अलग हो सकता है।

2. सामान्य मौसम की स्थिति और संभावित खतरे

2.1. मौसम की स्थिति और संभावित खतरे

मौसम के अनुसार जोखिम:

वातावरण के अनुसार जोखिम:

- गर्मी में: अत्यधिक गर्मी, हीट स्ट्रोक, इंजन का ज़्यादा गर्म होना।
- बर्फ में: अत्यधिक बर्फ, हीट स्ट्रोक, इंजन का ज़्यादा गर्म होना।
- मानसून में: फिसलन भरी सड़कें, जल भराव, दृश्यता में कमी, बाढ़।
- सर्दी में: कोहरा, पाला, बर्फ (विशेष कर पहाड़ी इलाकों में)।
- संभावित खतरे: अचानक मौसम परिवर्तन।

संभावित खतरे:

संभावित खतरे:

- दृश्यता में कमी।
- दृश्यता में कमी।
- फिसलन और भूस्खलन।
- अचानक मौसम परिवर्तन।

3. ଯାତାୟାତ ପ୍ୟଟର୍ନ କା ବିଶ୍ଳେଷଣ

3. ଗ୍ରାମୀଣ ସାମାଜିକ ବିଶେଷତା

- ପିକ ଟାଇମ: ସୁବହ 8-10 ବଜେ ଓ ଶାମ 5-7 ବଜେ।
- ସର୍ବାଧିକ ସମୟ ସକାଳ 8-10 ଏବଂ ସନ୍ଧ୍ୟା 5-7।
- ଶହରୀ କ୍ଷେତ୍ର: ଟ୍ରାଫିକ୍ ଜାମ ଓ ରୁକାବଟ କି ସମ୍ଭାବନା ଅଧିକ।
- ସହରୀ କ୍ଷେତ୍ର: ଗ୍ରାମୀଣ ଏବଂ ସହରୀ ସମ୍ବନ୍ଧିତ ସମସ୍ୟା ସମ୍ଭାବନା ଅଧିକ।
- ଯୋଗାଣ/ବିଶେଷ ଆୟୋଜନ: ଟ୍ରାଫିକ୍ ଅପ୍ରତ୍ୟାଶିତ ରୂପ ସେ ବଢ଼ି ଯାଇପାରେ।
- ପର୍ବପର୍ବାଣି / ବିଶେଷ କାର୍ଯ୍ୟକ୍ରମ : ଗ୍ରାମୀଣ ପ୍ରାୟ ଗ୍ରାମୀଣ ସମ୍ବନ୍ଧିତ କାର୍ଯ୍ୟକ୍ରମ ଯୋଗୁଁ ଟ୍ରାଫିକ୍ ବଢ଼ି ଯାଇପାରେ।

4. ସଡ଼କ କି ଗୁଣବତ୍ତା ଓ ବୁନିଆଦି ଢାଞ୍ଚା

4. ଗ୍ରାମୀଣ ଗୁଣବତ୍ତା ଏବଂ ବିଶେଷତା

- କିଛି ହିସ୍ସାରେ ସଡ଼କେ ଉତ୍ତମ ସ୍ଥିତି ମିଳିଥାଏ (ସଙ୍କେତ ଓ ମାର୍କିଂ ସହିତ)।
- କିଛି ହିସ୍ସାରେ ସଡ଼କ ଗୁଣବତ୍ତା ଉଚ୍ଚ ନୁହେଁ ଏବଂ ସମସ୍ୟା ସୃଷ୍ଟି ହୁଏ।
- ଅନ୍ୟ ହିସ୍ସାରେ ଗଡ଼ି, ଖରାବ ସତ୍ତ୍ୱେ ଯା ଯିବା ପାଇଁ ଆବଶ୍ୟକତା ହୋଇପାରେ।
- ଅନ୍ୟାନ୍ୟ ସମସ୍ୟା ଯେପରିକି ଗୁଣବତ୍ତା ଓ ସୁବିଧା।
- ରାଜ ମାର୍ଗ/ବାଇଁ ପାସ: ଉତ୍ତମ ଗୁଣବତ୍ତା ଓ ସୁବିଧା।
- ଗ୍ରାମୀଣ କ୍ଷେତ୍ର: ସଙ୍କରୀ ଓ କଞ୍ଚି ସଡ଼କେ ସମ୍ଭବ।
- ଗ୍ରାମୀଣ କ୍ଷେତ୍ର : ସମସ୍ୟା ଏବଂ କଞ୍ଚି ସଡ଼କେ ସମ୍ଭବ।

5. ଆପାତ କାଳୀନ ସ୍ଥିତି କି ପାଇଁ ବୈକଳ୍ପିକ ମାର୍ଗ

5. ଗ୍ରାମୀଣ କାଳୀନ ସ୍ଥିତି କି ପାଇଁ ବୈକଳ୍ପିକ ମାର୍ଗ

- ଯାତ୍ରା ସେ ପହଲେ ବୈକଳ୍ପିକ ମାର୍ଗ କି ଯୋଜନା କରାଯାଏ।
- ଯାତ୍ରା କାଳୀନ ସମସ୍ୟା କି ପାଇଁ ବୈକଳ୍ପିକ ମାର୍ଗ ଯୋଜନା କରାଯାଏ।
- ରାଷ୍ଟ୍ରୀୟ ଓ ରାଜ୍ୟ ରାଜମାର୍ଗ ଅକ୍ସର ବେହତର ବିକଳ୍ପ ହୋଇଥାଏ।
- ଜାତୀୟ ଏବଂ ରାଜ୍ୟ ରାଜମାର୍ଗ ଯାତ୍ରା ସମୟରେ ଉପଯୋଗୀ ବିକଳ୍ପ ହୋଇଥାଏ।
- ଜି-ପି-ଏସ୍ ଓ ଟ୍ରାଫିକ୍ ଅପଡେଟ୍ସ କା ଉପଯୋଗ କରାଯାଏ।
- ଜିପିଏସ୍ ଏବଂ ଟ୍ରାଫିକ୍ ଅପଡେଟ୍ସ କା ଉପଯୋଗ କରାଯାଏ।

6. ସ୍ଥାନୀୟ ନିୟମ କି ସାରାଂଶ

6. ସ୍ଥାନୀୟ ନିୟମ କି ସାରାଂଶ

- ପରମିଟ୍: ଖତରନାକ ସାମଗ୍ରୀ କି ପାଇଁ ବିଶେଷ ପରମିଟ୍ ଆବଶ୍ୟକ।

- ଅନୁମତିପ୍ରାପ୍ତ: ବାହାରିବା ପାଇଁ ଅନୁମତିପ୍ରାପ୍ତ ।
- ସମୟ ପ୍ରତିबंध: कुछ क्षेत्रों में भारी वाहनों के लिए समय-सीमा।
- ସମୟ ସୀମା: କିଛି କ୍ଷେତ୍ରରେ ଥିବା ଶୁଭକାଳୀନ ସମୟ ସୀମା ।
- गति सीमा: निर्धारित सीमा का सख्ती से पालन करें।
- ଗତି ସୀମା: ନିର୍ଦ୍ଧାରିତ ସୀମାକୁ କଠିନ ଭାବରେ ମାନିବାକୁ ।
- स्थानीय नियम: पार्किंग, हॉर्नब जाना, ओवर टेकिंग आदि।
- ସ୍ଥାନୀୟ ନିୟମ: ପାର୍କିଂ, ହର୍ନ ବଜାଇବା, ଓଭର ଟେକିଂ ଆଦି ।

7. ऐतिहासिक घटनाओं का अवलोकन

7. ଇତିହାସିକ ଘଟଣାବଳୀର ଅବଲୋକନ

- दुर्घटनाएं मानसून के समय अधिक होती हैं।
- ବର୍ଷା ଋତୁରେ ଦୁର୍ଘଟଣା ଅଧିକ ହୁଏ ।
- तेज गति, लापरवाही और खराब सड़कें प्रमुख कारण हैं।
- ଦ୍ରୁତ ଗତି, ଅସାବଧାନତା ଏବଂ ଖରାବ ରାସ୍ତା ମୁଖ୍ୟ କାରଣ ।
- खतरनाक सामग्री से जुड़े रिसाव और पलटने की घटनाएं दर्ज की गई हैं।
- ବିପଦପୂର୍ଣ୍ଣ ସାମଗ୍ରୀ ସହିତ ସମ୍ପର୍କିତ ଘଟଣା ଓ ଉଲଟିଯିବା ଘଟଣା ମନେ ରେକର୍ଡ କରାଯାଇଛି ।

8. पर्यावरणीय विचार और संवेदनशील क्षेत्र

8. ପରିବେଶ ଗତ ବିଚାର ଏବଂ ସମ୍ବେଦନଶୀଳ କ୍ଷେତ୍ର

- कुछ मार्ग राष्ट्रीय उद्यानों या घनी आबादी वाले क्षेत्रों से गुजरते हैं।
- କିଛି ରାସ୍ତା ଜାତୀୟ ଉଦ୍ୟାନ କିମ୍ବା ଘନ ଜନବସତି ଅଞ୍ଚଳ ଦେଇ ଯାଇଥାଏ ।
- इन क्षेत्रों में:
- ଏହି ଅଞ୍ଚଳ ମନେ ରଖି
 - गति सीमा का पालन करें।
 - ଗତି ସୀମା ଅନୁସରଣ କରନ୍ତୁ ।
 - कचरा न फैलाएं।
 - ଅଳିଆ ଆବର୍ଜନା ବିସ୍ତାର କରନ୍ତୁ ନାହିଁ ।
 - ध्वनि और वायु प्रदूषण से बचें।
 - ଶବ୍ଦ ଏବଂ ବାୟୁ ମଧ୍ୟ ପ୍ରଦୂଷଣ କୁ ଏଡ଼ାନ୍ତୁ ।

9. संचार कवरेज का विश्लेषण

9. ସଂଚାର କଭେରେଜର ବିଶ୍ଳେଷଣ

- शहरों के पास संचार कवरेज अच्छा होता है।
- ସହର ଗୁଡ଼ିକରେ ଭଲ ସଂଚାର କଭେରେଜ ଥାଏ ।
- दूर दराज क्षेत्रों में नेटवर्क कमजोर या अनुपलब्ध हो सकता है।
- ଦୂର ଦୂରାନ୍ତ ଅଞ୍ଚଳରେ ନେଟୱର୍କ ଦୁର୍ବଳ କିମ୍ବା ଅନୁପଲବ୍ଧ ହୋଇପାରେ ।

- **वैकल्पिक संचार जैसे सैटेलाइट फोन का विकल्प रखें।**
- **ସାତେଲାଇଟ ଫୋନ୍ ବ୍ୟବହାର କରନ୍ତୁ ।**

10. आपात कालीन प्रतिक्रिया समय का अनुमान

10. ଜରୁରୀକାଳୀନ ପ୍ରତିକ୍ରିୟା ସମୟର ଆକଳନ

- **शहरी क्षेत्र: 15-30 मिनट।**
- **ସହରୀୟ ଅଞ୍ଚଳ ୧୫-୩୦ମିନିଟ୍।**
- **ग्रामीण क्षेत्र: 45 मिनट से अधिक लग सकता है।**
- **ଗ୍ରାମୀଣ ଅଞ୍ଚଳ : 45 ମିନିଟ୍ ରୁ ଅଧିକ ସମୟ ଲାଗିପାରେ**
- **दुर्घटना या आपातस्थिति में निकटतम सहायता से संपर्क करें।**
- **ଦୁର୍ଘଟଣା କିମ୍ବା ଜରୁରୀ କାଳୀନ ପରିସ୍ଥିତିରେ ନିକଟତମ ସହାୟତା ସହିତ ସଂପର୍କ କରନ୍ତୁ।**

11. जोखिम आकलन का समग्र सारांश

11. ବିପଦ ମୂଲ୍ୟାଙ୍କନର ସାମଗ୍ରିକ ସାରାଂଶ

सावधानी के मुख्य बिंदु:

ସତକର୍ତ୍ତାର ମାୟା ଧରିନ୍ଦ୍ର :

- मौसम की स्थिति पर ध्यान दें।
- ପାଗ ପରିସ୍ଥିତି ଗ୍ରହଣ କରିବାକୁ ।
- सड़क की गुणवत्ता को ध्यान में रखें।
- ସଡ଼କର ଗୁଣବତ୍ତା ବୁଝିବାକୁ ।
- ट्रैफिक पैटर्न का विश्लेषण करें।
- ଟ୍ରାଫିକ୍ ପ୍ୟାଟର୍ନର ବିଶ୍ଳେଷଣ କରିବାକୁ ।
- संचार सीमाओं से अवगत रहें।
- ସଂଚାର ସୀମା ସମ୍ବନ୍ଧରେ ଅବଗତ ରୁହାନ୍ତୁ ।
- स्थानीय नियमों का पालन करें।
- ସ୍ଥାନୀୟ ନିୟମମାନଙ୍କର ପାଳନ କରିବାକୁ ।

निष्कर्ष: कोई भी मार्ग मध्यम से उच्च जोखिम वाला हो सकता है, लेकिन सही तैयारी और सतर्कता से यात्रा को सुरक्षित बनाया जा सकता है।

ଉପସଂହାରରେ କୌଣସିରାସ୍ତ୍ରାମଧ୍ୟମରୁଉଚ୍ଚବିପଦପୂର୍ଣ୍ଣହୋଇପାରେ,
କିନ୍ତୁଉପଯୁକ୍ତପ୍ରସ୍ତୁତିଏବଂସତକର୍ତ୍ତାସହିତଯାତ୍ରାକ୍ଷୁରକ୍ଷିତକରାଯାଇପାରିବ

डाइवरों के लिए अतिरिक्त सुरक्षा और आवश्यक जानकारी

ପ୍ରାଚୀନ ଗ୍ରନ୍ଥମାନଙ୍କର ଇତିହାସ । ଏହି ଗ୍ରନ୍ଥର ପ୍ରକାଶନ ।

सुरक्षा संबंधी दिशा निर्देश

ନିରାପତ୍ତ ଓ ସମୃଦ୍ଧ ମୃତ୍ୟୁ ଦିଶା ନିର୍ଦ୍ଦେଶ

1. वाहन की जाँच: टायर, ब्रेक, लाइट, हॉर्न, इंजनऑयल, ईंधन।

ବାହାନର ଯାଞ୍ଚ: ଟାୟର, ବ୍ରେକ, ଲାଇଟ, ହର୍ନ, ଇଞ୍ଜିନଓଏଲ, ଇନ୍ଦ୍ରନ ।

2. कागजात: ड्राइविंग लाइसेंस, बीमा, पंजीकरण, परमिट साथ रखें।

ଡକ୍ୟୁମେଣ୍ଟ : ଡ୍ରାଇଭିଂ ଲାଇସେନ୍ସ, ବୀମା, ପଞ୍ଜୀକରଣ, ପରମିଟ୍ ସାଥ ରଖନ୍ତୁ ।

3. सुरक्षा उपकरण: फर्स्ट एड किट, रिफ्लेक्टिव जैकेट, त्रिकोण, फायर एक्सटिंग्विशर, औजार।

ସୁରକ୍ଷା ଉପକରଣ ପ୍ରଥମ ଚିକିତ୍ସା କିଟ୍, ପ୍ରତିଫଳିତ ଜ୍ୟାକେଟ୍, ତ୍ରିଭୁଜ, ଆଇର ଓ ଟୁଲ୍ସ, ଓଉଟ୍ରିଚ୍ ।

4. गति सीमा: तेज़ गति से बचें।

ଗତିର ସୀମା ଚାଲିବା ସମୟରେ ଧୀର ଗତିରେ ରୁକନ୍ତୁ ।

5. सुरक्षित दूरी: हमेशा आगे वाले वाहन से दूरी बनाए रखें।

ନିରାପଦ ଦୂରତା ବଜାୟ ରଖନ୍ତୁ । ଆଗର ଓ ପଛର ଓହ୍ଲାଇବା ସମୟରେ ସୁରକ୍ଷିତ ଦୂରତା ବଜାୟ ରଖନ୍ତୁ ।

6. थकान से बचाव: नींद आने पर तुरंत ब्रेक लें।

କମ୍ପେଟିଭିଭିଟି ସୁରକ୍ଷା : ଘନିଷ୍ଠ ନିଦ ଆସିଲେ ସତର୍କତା ସହିତ ବ୍ରେକ୍ ଲେନ୍ ।

7. नशे से परहेज़: शराब/नशे की स्थिति में वाहन न चलाएं।

ନଦ୍ରପାନ ରୁକିବା : ଶରାବ/ନଶେର ଅବସ୍ଥାରେ ବାହାନ ଚାଲିବାକୁ ନାହାନ୍ତି ।

8. मौसम सतर्कता: कोहरा/बारिश में धीमी गति से चलें, लाइट चालू रखें।

ପାଣିପାଗର ସତର୍କତା : ଖରାପ/ବାରାଣ୍ଡରେ ଧୀର ଗତିରେ ଚାଲନ୍ତୁ, ଲାଇଟ୍ ଚାଲୁ ରଖନ୍ତୁ ।

9. ओवर टेकिंग: तभी करें जब सामने से कोई वाहन न आ रहा हो।

ଓଭରଟେକିଂ : କେବଳ ତେବେ ଲେନ୍ ଗ୍ରହଣ କରନ୍ତୁ ଯଦି ଆଗରୁ କୌଣସି ବାହାନ ଆସୁ ନାହିଁ ।

10. सड़क संकेत: सभी ट्रैफिक साइन का पालन करें।

ରାସ୍ତା ସଙ୍କେତ : ସମସ୍ତ ଟ୍ରାଫିକ୍ ସାୟନର ପାଳନ କରନ୍ତୁ ।

11. मोबाइल का प्रयोग: ड्राइविंग के समय न करें।

ମୋବାଇଲ୍ ଲ୍ୟୁଗ୍ : ଡ୍ରାଇଭିଂ ସମୟରେ ମୋବାଇଲ୍ ଫୋନ୍ ବ୍ୟବହାର କରନ୍ତୁ ନାହିଁ ।

12. खतरनाक माल: विशेष सतर्कता और सुरक्षा प्रक्रिया अपनाएं।

ବିପଦଜନକ ସାମଗ୍ରୀ : ବିଶେଷ ସତର୍କତା ଏବଂ ସୁରକ୍ଷା ପ୍ରକ୍ରିୟା ଅନୁସରଣ କରନ୍ତୁ ।

13. आपात कालीन नंबर: पुलिस, एम्बुलेंस और कंपनी के नंबर फोन में सेव रखें।

ଉପାଦାନ କାଳୀନ ନମ୍ବର : ପୁଲିସ୍, ଏମ୍ବୁଲେନ୍ସ ଏବଂ କମ୍ପାନୀର ନମ୍ବର ଫୋନ୍ରେ ସେଭ୍ କରନ୍ତୁ ।

यात्रा की तैयारी

ଯାତ୍ରା ପ୍ରସ୍ତୁତି

. मार्ग योजना: विश्राम स्थल, पेट्रोल पंप, बाधाएं शामिल करें।

ମାର୍ଗ ଯୋଜନା : ବିଶ୍ରାମ ସ୍ଥାନ, ପେଟ୍ରୋଲ ପମ୍ପ, ବାଧା ସମ୍ବନ୍ଧରେ ସୂଚନା ଦିଅନ୍ତୁ ।

. जी-पी-एस/मानचित्र: नेविगेशन में सहायता लें।

ଜିପିଏସ୍/ମାନଚିତ୍ର : ନେଭିଗେସନ୍ରେ ସହାୟତା ଲାଭ କରନ୍ତୁ ।

- ମୌସମ ଅପଡେଟ: ପୂର୍ବାନୁମାନ ଦେଖ କର ଯୋଜନା ବନାଏ।

ପାଣିପାଗ ଅପଡେଟ୍ ପୂର୍ବନୁମାନ ନିୟମାବଳୀ କରନ୍ତୁ ଏବଂ ସେହି ଅନୁସାରେ ଯୋଜନା କରନ୍ତୁ ।

- ସଂଚାର ବ୍ୟବସ୍ଥା: ମୋବାଇଲ ଚାର୍ଜ ରଖି, ବ୍ୟାକଅପ୍ ବିକଳ୍ପ ଖୋଜି।

ସଞ୍ଚାର ବ୍ୟବସ୍ଥା : ମୋବାଇଲ ଚାର୍ଜ ରଖନ୍ତୁ , ବ୍ୟାକଅପ୍ ପୂର୍ବରୁ କରିବାକୁ ।

- ସ୍ଥାନୀୟ ଜାଣକାରୀ: ପ୍ରତିବନ୍ଧି ଓ ବିଶେଷ ନିୟମ ଓ ନିୟମର ଜାଣକାରୀ ଲେ।

ସ୍ଥାନୀୟ ସୂଚନା ପ୍ରତିବନ୍ଧି ଏବଂ ସ୍ୱତନ୍ତ୍ର ନିୟମ ବାବଦରେ ଜାଣନ୍ତୁ ।

- ରିପୋର୍ଟିଂ: କିଛି ମଧ୍ୟ ଖତରା ଓ ଦୁର୍ଘଟନା ଓ ତୁରନ୍ତ ରିପୋର୍ଟ କରନ୍ତୁ ।

ରିପୋର୍ଟିଂ : ଯେ କୌଣସି ସୂଚନା ଦିଆଯାଇଥିବା ସ୍ଥାନରେ ରିପୋର୍ଟ କରନ୍ତୁ ।

ଆପଣଙ୍କ ସୁରକ୍ଷା ହମାରି ପ୍ରାଥମିକତା ହେଉଛି । ସାବଧାନି ସେ ଚାଲେ, ସୁରକ୍ଷିତ ରହି ଓ ଯାତାୟାତ ନିୟମ ଓ ନିୟମର ପାଳନ କରନ୍ତୁ ।

ଆପଣଙ୍କ ସୁରକ୍ଷା ଆମ ପ୍ରାଥମିକତା ହେଉଛି । ସାବଧାନି ସେ ଚାଲେ, ସୁରକ୍ଷିତ ରହି ଓ ଯାତାୟାତ ନିୟମ ଓ ନିୟମର ପାଳନ କରନ୍ତୁ ।

RISK ZONES



ZONE	RISK LEVEL	REQUIREMENT SPEED
RED	HIGH RISK	10-15Km/Hr
YELLOW	MEDIUM RISK	25-30Km/Hr
GREEN	LOW RISK	45-50Km/Hr

RISK ASSESSMENT – SHARP TURNS

Risk Type	Risk Level	Coordinates	Recommended Speed	Distance
RIGHT TURN	MEDIUM	21.4945848,86.8484838	25-30 Km/Hr	0.4 Km
RAILWAY CROSSING	HIGH	21.4883721,86.8473507	10-15 Km/Hr	1.1 Km
STRAIGHT	HIGH	21.4360985, 86.8434255	10-15 Km/Hr	7.9 Km
BRIDGE	MEDIUM	21.2037132,86.6453556	25-30 Km/Hr	43.02 Km
STRAIGHT	LOW	21.166244, 86.573954	45-50 Km/Hr	51.8 Km
BRIDGE	MEDIUM	21.1371084,86.5600323	25-30 Km/Hr	55.4 Km
EXIT HIGHWAY	HIGH	21.1057498,86.5344984	10-15 Km/Hr	58.9 Km
RIGHT TURN	HIGH	21.078650, 86.512019	10-15 Km/Hr	63.6 Km
RIGHT TURN	HIGH	21.0594641,86.4942227	10-15 Km/Hr	64.8 Km
STRAIGHT	LOW	21.0714298,86.4576387	45-50 Km/Hr	71 Km
LEFT TURN	MEDIUM	21.089289, 86.423690	25-30 Km/Hr	75 Km
LEFT TURN	HIGH	21.119173, 86.326293	10-15 Km/Hr	86.6 Km
LEFT TURN	MEDIUM	21.138175, 86.286407	25-30 Km/Hr	90.9 Km
STRAIGHT	HIGH	21.1795906,86.2296229	10-15 Km/Hr	98.2 Km
LEFT TURN	HIGH	21.2105242,86.134676	10-15 Km/Hr	109 Km
STRAIGHT	MEDIUM	21.1997108,86.1207721	25-30 Km/Hr	111 Km
RIGHT TURN	HIGH	21.1996878,86.120435	10-15 Km/Hr	112 Km
LEFT TURN	MEDIUM	21.2050956,86.1191031	25-30 Km/Hr	113 Km
EXIT HIGHWAY	MEDIUM	21.4928488,85.8364455	25-30 Km/Hr	162 km
RIGHT TURN	HIGH	21.4976388,85.8334869	10-15 Km/Hr	163 km
LEFT TURN	MEDIUM	21.5956001,85.6614941	25-30 Km/Hr	186 km
RIGHT TURN	MEDIUM	21.592585,85.6490899	25-30 Km/Hr	194 km
STRAIGHT	LOW	21.6305697,85.5772869	45-50 Km/Hr	198 Km
RIGHT TURN	HIGH	21.6934581,85.583368	10-15 Km/Hr	205 km
STRAIGHT	MEDIUM	21.7090805,85.5835252	25-30 Km/Hr	207 km
BRIDGE	LOW	21.7537285,85.5739949	45-50 Km/Hr	212 km
BRIDGE	LOW	21.8527926,85.5686603	45-50 Km/Hr	223 km
LEFT TURN	MEDIUM	21.9578849,85.6027776	25-30 Km/Hr	236 km
BRIDGE	LOW	22.0309694,85.5162397	45-50 Km/Hr	248 km
STRAIGHT	MEDIUM	22.0517621,85.494951	25-30 Km/Hr	252 km
BRIDGE	LOW	22.0435574,85.4215616	45-50 Km/Hr	260 km
LEFT TURN	HIGH	21.9887399,85.3035362	10-15 Km/Hr	277 km
STRAIGHT	HIGH	21.9604909,85.3227426	10-15 Km/Hr	283 km
RIGHT TURN	HIGH	21.9651266,85.3221197	10-15 Km/Hr	284 km

STREET IMAGES



IMAGE: **RIGHT TURN**; RiskLevel: **MEDIUM**; Coordinates: **21.4945848,86.8484838**
(0.4 Km)



IMAGE: **RAILWAY CROSSING**; RiskLevel: **HIGH**; Coordinates: **21.4883721,86.8473507**
(1.1 Km)



IMAGE: **STRAIGHT**; RiskLevel: **HIGH**; Coordinates: **21.4360985, 86.8434255**
(7.9 Km)



IMAGE: **BRIDGE**; RiskLevel: **MEDIUM**; Coordinates: **21.2037132, 86.6453556**
(43.02 Km)



IMAGE: **STRAIGHT**; RiskLevel: **LOW**; Coordinates: **21.166244, 86.573954**
(51.8 Km)



IMAGE: **BRIDGE**; RiskLevel: **MEDIUM**; Coordinates: **21.1371084, 86.5600323**
(55.4 Km)



IMAGE: **EXIT HIGHWAY**; RiskLevel: **HIGH**; Coordinates: **21.1057498, 86.5344984**
(58.9 Km)



IMAGE: **RIGHT TURN**; RiskLevel: **HIGH**; Coordinates: **21.078650, 86.512019**
(63.6 Km)



IMAGE: **RIGHT TURN**; RiskLevel: **HIGH**; Coordinates: **21.0594641,86.4942227**
(64.8 Km)



IMAGE: **STRAIGHT**; RiskLevel: **LOW**; Coordinates: **21.0714298,86.4576387**
(71 Km)



IMAGE: **LEFT TURN**; RiskLevel: **MEDIUM**; Coordinates: **21.089289, 86.423690**
(75 Km)



IMAGE: **LEFT TURN**; RiskLevel: **HIGH**; Coordinates: **21.119173, 86.326293**
(86.6 Km)



IMAGE: **LEFT TURN**; RiskLevel: **MEDIUM**; Coordinates: **21.138175, 86.286407**
(90.9 Km)



IMAGE: **STRAIGHT**; RiskLevel: **HIGH**; Coordinates: **21.1795906, 86.2296229**
(98.2 Km)



IMAGE: **LEFT TURN**;RiskLevel: **HIGH**;Coordinates: **21.2105242,86.134676**
(109 Km)



IMAGE: **STRAIGHT**;RiskLevel: **MEDIUM**;Coordinates: **21.1997108,86.1207721**
(111 Km)



IMAGE: **RIGHT TURN**; RiskLevel: **HIGH**; Coordinates: **21.1996878,86.120435**
(112 Km)



IMAGE: **LEFT TURN**; RiskLevel: **MEDIUM**; Coordinates: **21.2050956,86.1191031**
(113 Km)



IMAGE: **EXIT HIGHWAY**;RiskLevel: **MEDIUM**;Coordinates: **21.4928488,85.8364455**
(162 Km)



IMAGE: **RIGHT TURN**;RiskLevel: **HIGH**;Coordinates: **21.4976388,85.8334869**
(163 Km)



IMAGE: **LEFT TURN**;RiskLevel: **MEDIUM**;Co-ordinates: **21.5956001,85.6614941**
(186 Km)

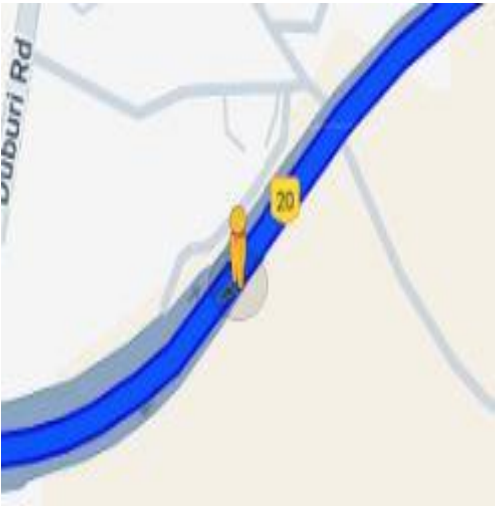


IMAGE: **RIGHT TURN**;RiskLevel: **MEDIUM**;Co-ordinates: **21.592585,85.6490899**
(194 Km)



IMAGE: **STRAIGHT**; RiskLevel: **LOW**; Co-ordinates: **21.6305697,85.5772869**
(198 Km)

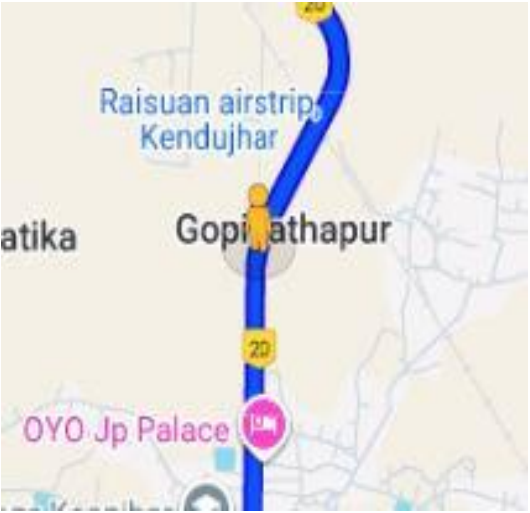


IMAGE: **RIGHT TURN**; RiskLevel: **HIGH**; Co-ordinates: **21.6934581,85.583368**
(205 Km)



IMAGE: **STRAIGHT**; RiskLevel: **MEDIUM**; Co-ordinates: **21.7090805,85.5835252**
(207 Km)

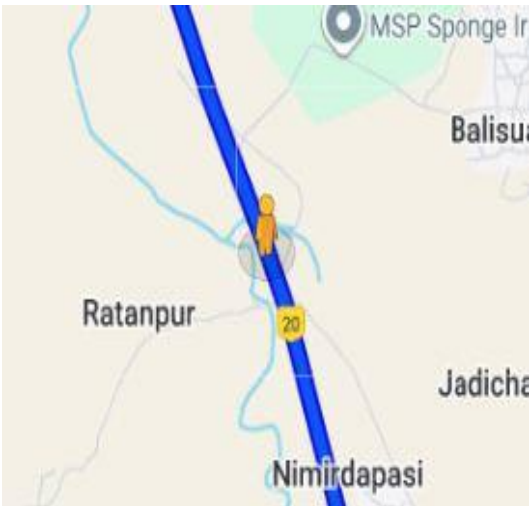


IMAGE: **BRIDGE**; RiskLevel: **LOW**; Co-ordinates: **21.7537285,85.5739949**
(212 Km)

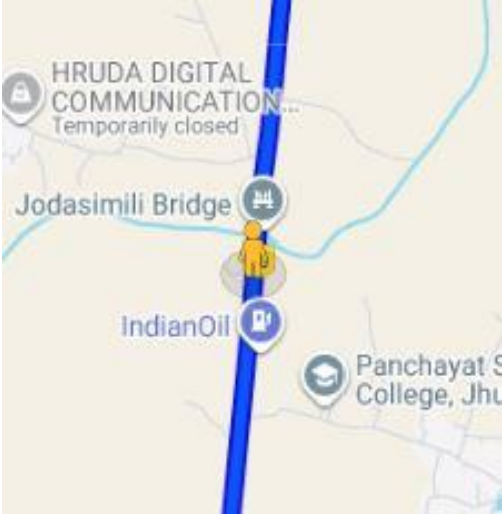


IMAGE: **BRIDGE**; RiskLevel: **LOW**; Co-ordinates: **21.8527926,85.5686603**
(223 Km)



IMAGE: **LEFT TURN**; RiskLevel: **MEDIUM**; Co-ordinates: **21.9578849,85.6027776**
(236 Km)



IMAGE: **BRIDGE**; RiskLevel: **LOW**; Co-ordinates: **22.0309694, 85.5162397**
(248 Km)



IMAGE: **STRAIGHT**; RiskLevel: **MEDIUM**; Co-ordinates: **22.0517621, 85.494951**
(252 Km)



IMAGE: **BRIDGE**; RiskLevel: **LOW**; Co-ordinates: **22.0435574,85.4215616**
(260 Km)

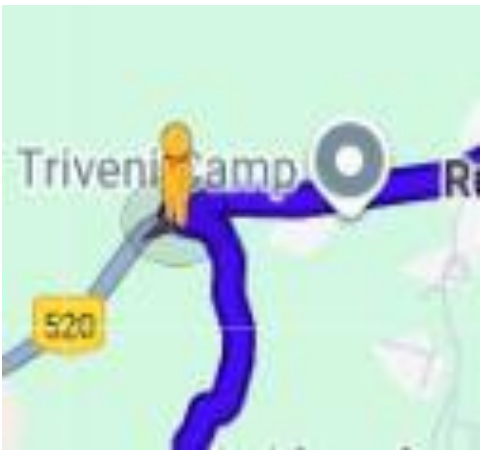


IMAGE: **LEFT TURN**; RiskLevel: **HIGH**; Co-ordinates: **21.9887399,85.3035362**
(277 Km)



IMAGE: **STRAIGHT**;RiskLevel: **HIGH**;Co-ordinates: **21.9604909,85.3227426**
(283 Km)

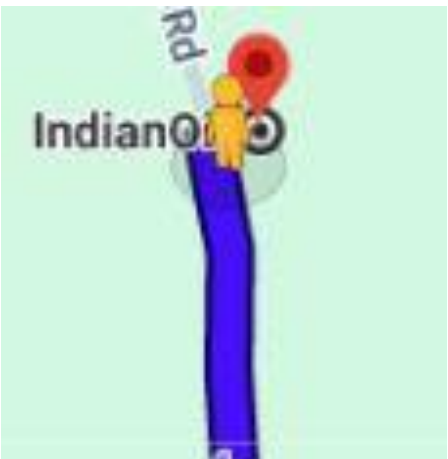


IMAGE: **RIGHT TURN**;RiskLevel: **HIGH**;Co-ordinates: **21.9651266,85.3221197**
(284 Km)

The comprehensive Journey Risk Management (JRM) study has provided an in-depth analysis of the route from start to end, highlighting critical risk points, recommended speeds, and potential hazards. By leveraging advanced technologies and data-driven insights, this report aims to enhance safety and preparedness for hazardous material transportation, ensuring a secure and efficient journey.

