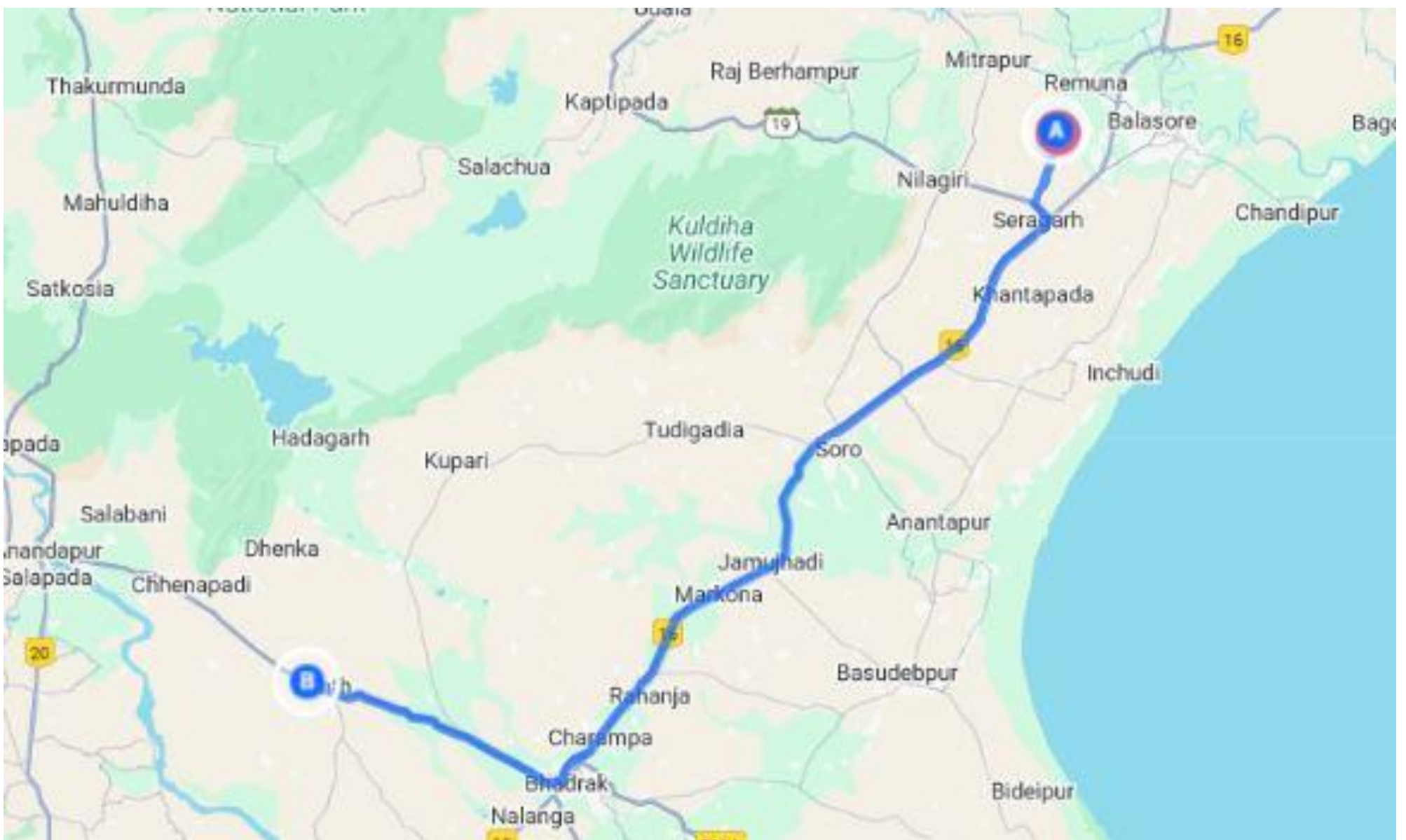




IndianOil

JOURNEY RISK MANAGEMENT (JRM) STUDY BALASORE DEPOT TO PRAGATI FILLING STATION



Total distance: 87.9 km; Start: (21.494448, 86.848465), End: (21.12544635, 86.30926787)

Welcome to the Journey Risk Management Study

भारी वाहन चालकों के लिए सुरक्षा विश्लेषण और दिशा-निर्देश रिपोर्ट

जि. १२।३।४।५।६।७।८।९।१०।११।१२।१३।१४।१५।१६।१७।१८।१९।२०।२१।२२।२३।२४।२५।२६।२७।२८।२९।३०।

1. मार्ग विवरण

1.१।२।३।४।५।६।७।८।९।१०।११।१२।१३।१४।१५।१६।१७।१८।१९।२०।२१।२२।२३।२४।२५।२६।२७।२८।२९।३०।

यह रिपोर्ट किसी भी भारी वाहन परिवहन मार्ग पर लागू होती है, जिसमें विभिन्न प्रकार की सड़कें, ग्रामीण और शहरी क्षेत्र, और विभिन्न भूभाग शामिल हो सकते हैं।

यह रिपोर्ट किसी भी भारी वाहन परिवहन मार्ग पर लागू होती है, जिसमें विभिन्न प्रकार की सड़कें, ग्रामीण और शहरी क्षेत्र, और विभिन्न भूभाग शामिल हो सकते हैं।

- कुल दूरी: परिवहन योजना के अनुसार।
- मार्ग की स्थिति: सड़क की स्थिति, दूरी और यातायात के आधार पर अलग-अलग हो सकता है।
- आवासीय क्षेत्र: सड़क के किनारे बसे हुए क्षेत्रों का विवरण।

2. सामान्य मौसम की स्थिति और संभावित खतरे

2.१।२।३।४।५।६।७।८।९।१०।११।१२।१३।१४।१५।१६।१७।१८।१९।२०।२१।२२।२३।२४।२५।२६।२७।२८।२९।३०।

मौसम के अनुसार जोखिम:

वातावरणीय स्थिति:

- गर्मी में: अत्यधिक गर्मी, हीट स्ट्रोक, इंजन का ज्यादा गर्म होना।
- बर्फ में: अत्यधिक ठंड, हिमपात, सड़क का बर्फ से ढकना।
- मानसून में: फिसलन भरी सड़कें, जल भराव, दृश्यता में कमी, बाढ़।
- सर्दी में: कोहरा, पाला, बर्फ (विशेष कर पहाड़ी इलाकों में)।

संभावित खतरे:

2.१।२।३।४।५।६।७।८।९।१०।११।१२।१३।१४।१५।१६।१७।१८।१९।२०।२१।२२।२३।२४।२५।२६।२७।२८।२९।३०।

- दृश्यता में कमी।
- दृष्टि में बाधा।
- फिसलन और भूस्खलन।
- अचानक मौसम परिवर्तन।

3. ଯାତାୟାତ ପ୍ୟଟର୍ନ କା ବିଶ୍ଳେଷଣ

3. ଗ୍ରାମୀଣ ସାମାଜିକ ବିଶେଷତା

- ପିକ ଟାଇମ: ସୁବହ 8-10 ବଜେ ଓ ଶାମ 5-7 ବଜେ।
- ସର୍ବାଧିକ ସମୟ ସକାଳ 8-10 ଏବଂ ସନ୍ଧ୍ୟା 5-7।
- ଶହରୀ କ୍ଷେତ୍ର: ଟ୍ରାଫିକ୍ ଜାମ ଓ ରୁକାବଟ କି ସମ୍ଭାବନା ଅଧିକ।
- ସହରୀ କ୍ଷେତ୍ର: ଗ୍ରାମୀଣ ଏବଂ ସହରୀ ସମ୍ବନ୍ଧିତ ସମସ୍ୟା ସମ୍ଭାବନା ଅଧିକ।
- ଯୋଗାଣ/ବିଶେଷ ଆୟୋଜନ: ଟ୍ରାଫିକ୍ ଅପ୍ରତ୍ୟାଶିତ ରୂପ ସେ ବଢ଼ି ଯାଇପାରେ।
- ପର୍ବପର୍ବାଣି / ବିଶେଷ କାର୍ଯ୍ୟକ୍ରମ : ଗ୍ରାମୀଣ ପ୍ରାୟ ଶହରୀ ସମ୍ବନ୍ଧିତ ସମସ୍ୟା ସମ୍ଭାବନା ଅଧିକ।

4. ସଡ଼କ କି ଗୁଣବତ୍ତା ଓ ବୁନିଆଦି ଢାଞ୍ଚା

4. ଗ୍ରାମୀଣ ଗୁଣବତ୍ତା ଏବଂ ବିଶେଷତା

- କିଛି ହିସ୍ସାରେ ସଡ଼କେ ଉତ୍ତମ ସ୍ଥିତି ମିଳିଥାଏ (ସଙ୍କେତ ଓ ମାର୍କିଂ ସହିତ)।
- କିଛି ହିସ୍ସାରେ ସଡ଼କ ଗୁଣବତ୍ତା ଉତ୍ତମ ନୁହେଁ।
- ଅନ୍ୟ ହିସ୍ସାରେ ଗଡ଼େ, ଖରାବ ସତ୍ତ୍ୱେ ଯା ମରମ୍ମତ କି ଆବଶ୍ୟକତା ହୋଇପାରେ।
- ଅନ୍ୟାନ୍ୟ ସମସ୍ୟା ଯେଉଁଠି ଗୁଣବତ୍ତା ଉତ୍ତମ ନୁହେଁ, ସେହିଠି ଗୁଣବତ୍ତା ଉତ୍ତମ ନୁହେଁ।
- ରାଜ ମାର୍ଗ/ବାଇଁ ପାସ: ଉତ୍ତମ ଗୁଣବତ୍ତା ଓ ସୁବିଧା।
- ଗ୍ରାମୀଣ କ୍ଷେତ୍ର: ସଙ୍କରୀ ଓ କଞ୍ଚି ସଡ଼କେ ସମ୍ଭବ।
- ଗ୍ରାମୀଣ କ୍ଷେତ୍ର : ସଂକୀର୍ଣ୍ଣ ଏବଂ କଞ୍ଚି ସଡ଼କେ ସମ୍ଭବ।

5. ଆପାତ କାଳୀନ ସ୍ଥିତି କି ପାଇଁ ବୈକଳ୍ପିକ ମାର୍ଗ

5. ଗ୍ରାମୀଣ କାଳୀନ ସ୍ଥିତି କି ପାଇଁ ବୈକଳ୍ପିକ ମାର୍ଗ

- ଯାତ୍ରା ସେ ପହଲେ ବୈକଳ୍ପିକ ମାର୍ଗ କି ଯୋଜନା ବନାନ୍ତୁ।
- ଯାତ୍ରା କାଳୀନ ସ୍ଥିତି କି ପାଇଁ ବୈକଳ୍ପିକ ମାର୍ଗ କି ଯୋଜନା କରନ୍ତୁ।
- ରାଷ୍ଟ୍ରୀୟ ଓ ରାଜ୍ୟ ରାଜମାର୍ଗ ଅକ୍ସର ବେହତର ବିକଳ୍ପ ହୋଇଥାଏ।
- ଜାତୀୟ ଏବଂ ରାଜ୍ୟ ରାଜମାର୍ଗ ଉପରେ ଗୁଣବତ୍ତା ଉତ୍ତମ ନୁହେଁ।
- ଜି-ପି-ଏସ୍ ଓ ଟ୍ରାଫିକ୍ ଅପଡେଟ୍ସ କା ଉପଯୋଗ କରନ୍ତୁ।
- ଜିପିଏସ୍ ଏବଂ ଟ୍ରାଫିକ୍ ଅପଡେଟ୍ସ କା ଉପଯୋଗ କରନ୍ତୁ।

6. ସ୍ଥାନୀୟ ନିୟମ କି ସାରାଂଶ

6. ସ୍ଥାନୀୟ ନିୟମ କି ସାରାଂଶ

- ପରମିଟ୍: ଖତରନାକ ସାମଗ୍ରୀ କି ପାଇଁ ବିଶେଷ ପରମିଟ୍ ଅନିବାର୍ଯ୍ୟ।

- ଅନୁମତିପ୍ରାପ୍ତ: ବାହାରିବା ପାଇଁ ଅନୁମତିପ୍ରାପ୍ତ ।
- ସମୟ ପ୍ରତିबंध: कुछ क्षेत्रों में भारी वाहनों के लिए समय-सीमा।
- ସମୟ ସୀମା: କିଛି କ୍ଷେତ୍ରରେ ଥିବା ଶୁଭକାଳୀନ ସମୟ ସୀମା ।
- गति सीमा: निर्धारित सीमा का सख्ती से पालन करें।
- ଗତି ସୀମା: ନିର୍ଦ୍ଧାରିତ ସୀମାକୁ କଠିନ ଭାବରେ ମାନିବାକୁ ।
- स्थानीय नियम: पार्किंग, हॉर्नब जाना, ओवर टेकिंग आदि।
- ସ୍ଥାନୀୟ ନିୟମ: ପାର୍କିଂ, ହର୍ନ ବଜାଇବା, ଓଭର ଟେକିଂ ଆଦି ।

7. ऐतिहासिक घटनाओं का अवलोकन

7. ଇତିହାସିକ ଘଟଣାବଳୀର ଅବଲୋକନ

- दुर्घटनाएं मानसून के समय अधिक होती हैं।
- ବର୍ଷା ଋତୁରେ ଦୁର୍ଘଟଣା ଅଧିକ ହୁଏ ।
- तेज गति, लापरवाही और खराब सड़कें प्रमुख कारण हैं।
- ଦ୍ରୁତ ଗତି, ଅସାବଧାନତା ଏବଂ ଖରାବ ଶୁଳ୍କ ପ୍ରମୁଖ କାରଣ ।
- खतरनाक सामग्री से जुड़े रिसाव और पलटने की घटनाएं दर्ज की गई हैं।
- ବିପଦପୂର୍ଣ୍ଣ ସାମଗ୍ରୀ ସହିତ ସମ୍ପର୍କିତ ଘଟଣାବଳୀ ଓ ଘଟଣାବଳୀର ସମ୍ବନ୍ଧରେ ରିପୋର୍ଟ କରାଯାଇଛି ।

8. पर्यावरणीय विचार और संवेदनशील क्षेत्र

8. ପରିବେଶ ଗତ ବିଚାର ଏବଂ ସଂବେଦନଶୀଳ କ୍ଷେତ୍ର

- कुछ मार्ग राष्ट्रीय उद्यानों या घनी आबादी वाले क्षेत्रों से गुजरते हैं।
- କିଛି ରାସ୍ତା ଜାତୀୟ ଉଦ୍ୟାନ କିମ୍ବା ଘନ ଜନବସତି ଅଞ୍ଚଳ ଦେଇ ଯାଇଥାଏ ।
- इन क्षेत्रों में:
- ଏହି ଅଞ୍ଚଳ ମଧ୍ୟରେ
 - गति सीमा का पालन करें।
 - ଗତି ସୀମା ଅନୁସରଣ କରନ୍ତୁ ।
 - कचरा न फैलाएं।
 - ଅଳିଆ ଆବର୍ଜନା ବିସ୍ତାର କରନ୍ତୁ ନାହିଁ ।
 - ध्वनि और वायु प्रदूषण से बचें।
 - ଶବ୍ଦ ଏବଂ ବାୟୁ ପ୍ରଦୂଷଣରୁ ବାଚସ୍ପର୍ଶ କରନ୍ତୁ ।

9. संचार कवरेज का विश्लेषण

9. ସଂଚାର କଭେରେଜର ବିଶ୍ଳେଷଣ

- शहरों के पास संचार कवरेज अच्छा होता है।
- ସହର ଗୁଡ଼ିକରେ କଭେରେଜ ଉତ୍ତମ ହୋଇଥାଏ ।
- दूर दराज क्षेत्रों में नेटवर्क कमजोर या अनुपलब्ध हो सकता है।
- ଦୂର ଦୂରାନ୍ତ ଅଞ୍ଚଳରେ ନେଟୱର୍କ ଦୁର୍ବଳ କିମ୍ବା ଅନୁପଲବ୍ଧ ହୋଇପାରେ ।

- वैकल्पिक संचार जैसे सैटेलाइट फोन का विकल्प रखें।
- ସାଟେଲାଇଟ ଫୋନ୍ କି ବ୍ୟବହାର କରିବାକୁ ଯୋଗ୍ୟ କି ନୁହେଁ ତାହା ଜାଣିବାକୁ ପଡ଼ିବ ।

10. आपात कालीन प्रतिक्रिया समय का अनुमान

10.1 ଜରୁରୀ କାଳୀନ ପ୍ରତିକ୍ରିୟା ସମୟର ଆକଳନ

- शहरी क्षेत्र: 15–30 मिनट।
- ସହରୀ ଅଞ୍ଚଳ: ୧୫-୩୦ ମିନିଟ୍।
- ग्रामीण क्षेत्र: 45 मिनट से अधिक लग सकता है।
- ଗ୍ରାମୀଣ ଅଞ୍ଚଳ : 45 ମିନିଟ୍ ରୁ ଅଧିକ ସମୟ ଲାଗିପାରେ ।
- दुर्घटना या आपातस्थिति में निकटतम सहायता से संपर्क करें।
- ଦୁର୍ଘଟଣା କିମ୍ବା ଜରୁରୀ କାଳୀନ ପରିସ୍ଥିତିରେ ନିକଟତମ ସହାୟତା ସହାୟତା ସହିତ ସଂପର୍କ କରନ୍ତୁ ।

11. जोखिम आकलन का समग्र सारांश

11.1 ବିପଦ ମୂଲ୍ୟାଙ୍କନର ସାମଗ୍ରିକ ସାରାଂଶ

सावधानी के मुख्य बिंदु:

ସତର୍କତା ର ମୁଖ୍ୟ ବିନ୍ଦୁ:

- मौसम की स्थिति पर ध्यान दें।
- ପାଗ ପରିସ୍ଥିତି ପ୍ରତି ଧ୍ୟାନ ଦିଅନ୍ତୁ ।
- सड़क की गुणवत्ता को ध्यान में रखें।
- ସଡ଼କର ଗୁଣବତ୍ତା ବାବଦ ଧ୍ୟାନ ରଖନ୍ତୁ ।
- ट्रैफिक पैटर्न का विश्लेषण करें।
- ଟ୍ରାଫିକ୍ ପ୍ୟାଟର୍ନର ବିଶ୍ଳେଷଣ କରନ୍ତୁ ।
- संचार सीमाओं से अवगत रहें।
- ସଂଚାର ସୀମାବଦ୍ଧତା ସହିତ ରହିବାକୁ ଗୁରୁତ୍ୱ ଦିଅନ୍ତୁ ।
- स्थानीय नियमों का पालन करें।
- ସ୍ଥାନୀୟ ନିୟମାବଳୀର ଅନୁସରଣ କରନ୍ତୁ ।

निष्कर्ष: कोई भी मार्ग मध्यम से उच्च जोखिम वाला हो सकता है, लेकिन सही तैयारी और सतर्कता से यात्रा को सुरक्षित बनाया जा सकता है।

ଉପସଂହାର: କୌଣସି ମାର୍ଗ ମଧ୍ୟମରୁ ଉଚ୍ଚ ଜୋଖିମ୍‌ଯୁକ୍ତ ହୋଇପାରେ, କିନ୍ତୁ ଉପଯୁକ୍ତ ପ୍ରସ୍ତୁତି ଏବଂ ସତର୍କତା ସହିତ ଯାତ୍ରାକୁ ସୁରକ୍ଷିତ କରାଯାଇପାରିବ ।

डाइवरों के लिए अतिरिक्त सुरक्षा और आवश्यक जानकारी

ଡାଇଭରମାନଙ୍କ ପାଇଁ ଅତିରିକ୍ତ ସୁରକ୍ଷା ଏବଂ ଜରୁରୀ ସୂଚନା ।

सुरक्षा संबंधी दिशा निर्देश

ନିରାପଦତା ସମ୍ବନ୍ଧୀୟ ନିର୍ଦ୍ଦେଶ ।

1. वाहन की जाँच: टायर, ब्रेक, लाइट, हॉर्न, इंजनऑयल, ईंधन।

ବାହାନର ଯାଞ୍ଚ: ଟାୟର, ବ୍ରେକ, ଲାଇଟ, ହର୍ନ, ଇଞ୍ଜିନଓଏଲ, ଇନ୍ଦ୍ରନ ।

2. कागजात: ड्राइविंग लाइसेंस, बीमा, पंजीकरण, परमिट साथ रखें।

ଡକ୍ୟୁମେଣ୍ଟ : ଡ୍ରାଇଭିଂ ଲାଇସେନ୍ସ, ବୀମା, ପଞ୍ଜୀକରଣ, ପରମିଟ୍ ସାଥ ରଖନ୍ତୁ ।

3. सुरक्षा उपकरण: फर्स्ट एड किट, रिफ्लेक्टिव जैकेट, त्रिकोण, फायर एक्सटिंग्विशर, औजार।

ସୁରକ୍ଷା ଉପକରଣ ପ୍ରଥମ ଚିକିତ୍ସା କିଟ୍, ପ୍ରତିଫଳିତ ଜ୍ୟାକେଟ୍, ତ୍ରିଭୁଜ, ଆଇସ୍କିମ୍ପ୍, ଓଜାର ।

4. गति सीमा: तेज़ गति से बचें।

ଗତି ସୀମା ଚଢ଼ିତ ଗତିରୁ ବଞ୍ଚନ୍ତୁ ।

5. सुरक्षित दूरी: हमेशा आगे वाले वाहन से दूरी बनाए रखें।

ନିରାପଦ ଦୂରତା ବର୍ଦ୍ଧିତ । ଆଗରେ ଥିବା ବାହାନଠାରୁ ଦୂରତା ବଜାୟ ରଖନ୍ତୁ ।

6. थकान से बचाव: नींद आने पर तुरंत ब्रेक लें।

କ୍ଲାଟିରୁ ସୁରକ୍ଷା : ଘୁମୁଆ ସିଲେସ୍ ଡେରିଲ ମୁହଁ ଡିଆଁ ବଜାଣି ନିଅନ୍ତୁ ।

7. नशे से परहेज़: शराब/नशे की स्थिति में वाहन न चलाएं।

ମଦପାନରୁ ବଞ୍ଚନ୍ତୁ ଶରାବ/ନଶେର ସ୍ଥିତିରେ ବାହାନ ଚଳାନ୍ତୁ ନାହିଁ ।

8. मौसम सतर्कता: कोहरा/बारिश में धीमी गति से चलें, लाइट चालू रखें।

ପାଣିପାଗ ସତର୍କତା : କୋହରା/ବାରିଶରେ ଧୀର ଗତି ଚଳନ୍ତୁ, ଲାଇଟ୍ ଚାଲୁ ରଖନ୍ତୁ ।

9. ओवर टेकिंग: तभी करें जब सामने से कोई वाहन न आ रहा हो।

ଓଭର ଟେକିଂ : ତେବେ କେବେଲେ ସାମନାରୁ କୌଣସି ବାହାନ ଆସୁନାହିଁ ।

10. सड़क संकेत: सभी ट्रैफिक साइन का पालन करें।

ରାସ୍ତା ସଙ୍କେତ : ସମସ୍ତ ଟ୍ରାଫିକ୍ ସଙ୍କେତ ପାଳନ କରନ୍ତୁ ।

11. मोबाइल का प्रयोग: ड्राइविंग के समय न करें।

ମୋବାଇଲ୍ ଲ୍ୟୁଗ୍‌ସ୍ : ଡ୍ରାଇଭିଂ ସମୟରେ ଏହାକୁ ବ୍ୟବହାର କରନ୍ତୁ ନାହିଁ ।

12. खतरनाक माल: विशेष सतर्कता और सुरक्षा प्रक्रिया अपनाएं।

ବିପଦପୂର୍ଣ୍ଣ ସାମଗ୍ରୀ : ବିଶେଷ ସତର୍କତା ଏବଂ ସୁରକ୍ଷା ପ୍ରକ୍ରିୟା ଅନୁସରଣ କରନ୍ତୁ ।

13. आपात कालीन नंबर: पुलिस, एम्बुलेंस और कंपनी के नंबर फोन में सेव रखें।

ଉତ୍ତରୀୟ କାଳୀନ ନମ୍ବର : ପୁଲିସ୍, ଏମ୍ବୁଲେନ୍ସ ଏବଂ କମ୍ପାନୀର ନମ୍ବର ଫୋନ୍‌ରେ ସେଭ୍ କରନ୍ତୁ ।

यात्रा की तैयारी

ଯାତ୍ରା ପ୍ରସ୍ତୁତି

. मार्ग योजना: विश्राम स्थल, पेट्रोल पंप, बाधाएं शामिल करें।

ମାର୍ଗ ଯୋଜନା : ବିଶ୍ରାମ ସ୍ଥାନ , ପେଟ୍ରୋଲ ପମ୍ପ , ପ୍ରତିବନ୍ଧକ ଅନ୍ତର୍ଭୁକ୍ତ କରନ୍ତୁ ।

. जी-पी-एस/मानचित्र: नेविगेशन में सहायता लें।

ଜିପିଏସ୍/ମାନଚିତ୍ର : ନେଭିଗେସନ୍‌ରେ ସାହାଯ୍ୟ ନିଅନ୍ତୁ ।

- ମୌସମ ଅପଡେଟ: ପୂର୍ବାନୁମାନ ଦେଖ କର ଯୋଜନା ବନାଏ।

ପାଣିପାଗ ଅପଡେଟ୍ ପୂର୍ବାନୁମାନ ନିୟମିତ ଭାବରେ ଯାଞ୍ଚ କରନ୍ତୁ ଏବଂ ସଂପର୍କିତ ନିୟମାବଳୀରେ ଯୋଜନା କରନ୍ତୁ ।

- ସଂଚାର ବ୍ୟବସ୍ଥା: ମୋବାଇଲ ଚାର୍ଜ ରଖି, ବ୍ୟାକଅପ ବିକଳ୍ପ ଖୋଜି ।

ସଞ୍ଚାର ବ୍ୟବସ୍ଥା : ମୋବାଇଲ ଚାର୍ଜ ରଖନ୍ତୁ , ବ୍ୟାକଅପ ପୂର୍ବରୁ ଗୁପ୍ତକାରୀ ରଖନ୍ତୁ ।

- ସ୍ଥାନୀୟ ଜାଣକାରୀ: ପ୍ରତିବନ୍ଧି ଓ ବିଶେଷ ନିୟମ ଓ ନିୟମର ଜାଣକାରୀ ଲେ।

ସ୍ଥାନୀୟ ସୂଚନା ପ୍ରତିବନ୍ଧି ଏବଂ ସ୍ଥାନୀୟ ନିୟମ ଓ ନିୟମର ଜାଣକାରୀ ଲେ ।

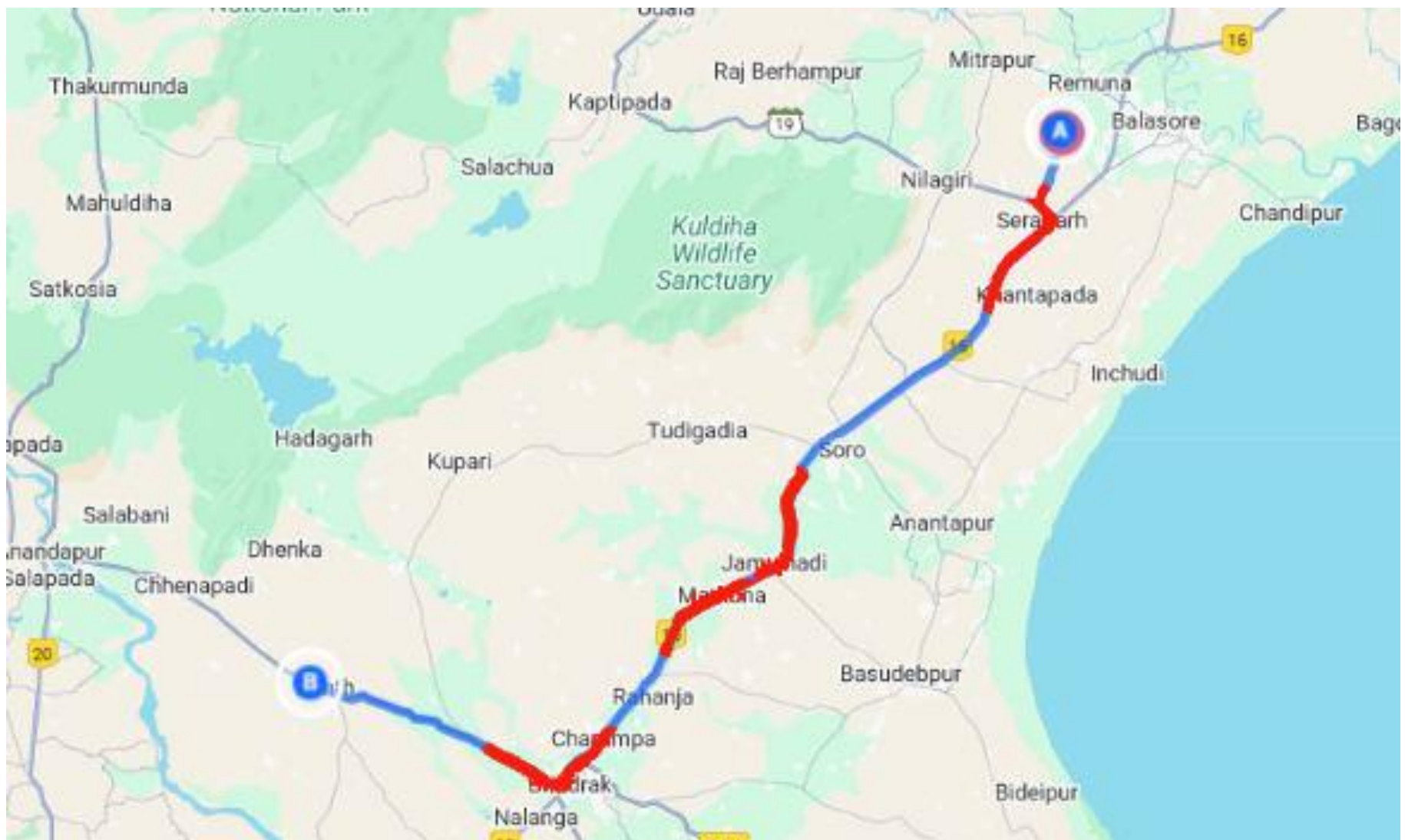
- ରିପୋର୍ଟିଂ: କିଛି ମଧ୍ୟ ଖତରା ଓ ଦୁର୍ଘଟନା ଓ ତୁରନ୍ତ ରିପୋର୍ଟ କର ।

ରିପୋର୍ଟିଂ : ଯେ କୌଣସି ସଂପର୍କିତ ଦୁର୍ଘଟନା ଓ ତୁରନ୍ତ ରିପୋର୍ଟ କରନ୍ତୁ ।

आपकी सुरक्षा हमारी प्राथमिकता है।सावधानी से चलें, सुरक्षित रहें और यातायात नियमों का पालन करें।

ଆପଣଙ୍କ ସୁରକ୍ଷା ଆମର ପ୍ରାଥମିକତା ହେଉଛି । ସାବଧାନି ସେ ଚାଲି, ସୁରକ୍ଷିତ ରହି ଏବଂ ଯାତାୟାତ ନିୟମର ପାଳନ କରନ୍ତୁ ।

RISK ZONES



ZONE	RISK LEVEL	REQUIREMENT SPEED
RED	HIGH RISK	10-15Km/Hr
YELLOW	MEDIUM RISK	25-30Km/Hr
GREEN	LOW RISK	45-50Km/Hr

RISK ASSESSMENT – SHARP TURNS

Risk Type	Risk Level	Coordinates	Recommended Speed	Distance
RIGHT TURN	MEDIUM	21.4945848,86.8484838	25-30 Km/Hr	0.4 Km
RAILWAY CROSSING	HIGH	21.4883721,86.8473507	10-15 Km/Hr	1.1 Km
STRAIGHT	HIGH	21.4360985, 86.8434255	10-15 Km/Hr	7.9 Km
STRAIGHT	LOW	21.4099737,86.8119185	45-50 Km/Hr	12.4 Km
BRIDGE	LOW	21.3230047,86.7326513	45-50 Km/Hr	25.6 Km
STRAIGHT	MEDIUM	21.1017111,86.530996	25-30 Km/Hr	65.1 Km
LEFT TURN	HIGH	21.0712837,86.4984668	10-15 Km/Hr	65.2 Km
RIGHT TURN	HIGH	21.0594641,86.4942227	10-15 Km/Hr	66.7 Km
LEFT TURN	MEDIUM	21.1175933,86.3475811	25-30 Km/Hr	83.7 Km
STRAIGHT	HIGH	21.1192978,86.326048	10-15 Km/Hr	86 Km
LEFT TURN	MEDIUM	21.1256869,86.3096087	25-30 Km/Hr	87.9 Km

STREET IMAGES



IMAGE: **RIGHT TURN**; RiskLevel: **MEDIUM**; Coordinates: **21.4945848,86.8484838**
(0.4 Km)

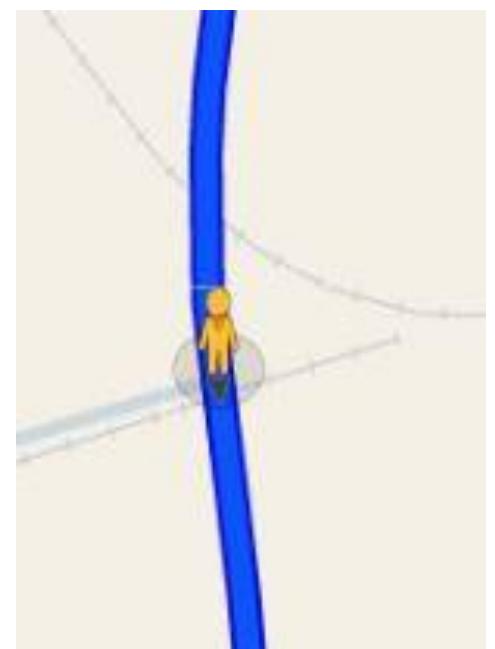


IMAGE: **RAILWAY CROSSING**; RiskLevel: **HIGH**; Coordinates: **21.4883721,86.8473507**
(1.1 Km)



IMAGE: **STRAIGHT**; RiskLevel: **HIGH**; Coordinates: **21.4360985, 86.8434255**
(7.9 Km)

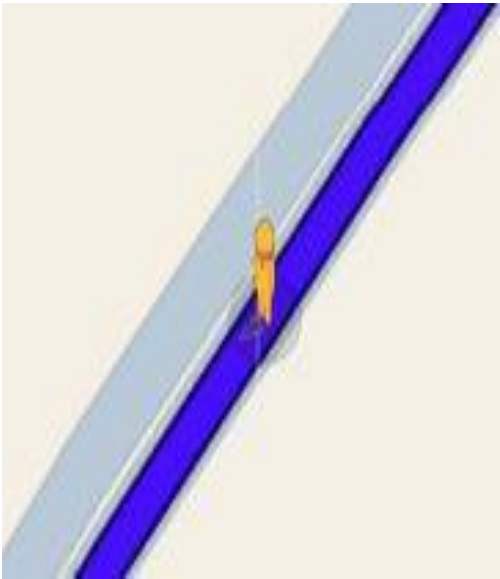


IMAGE: **STRAIGHT**; RiskLevel: **LOW**; Coordinates: **21.4099737, 86.8119185**
(12.04 Km)

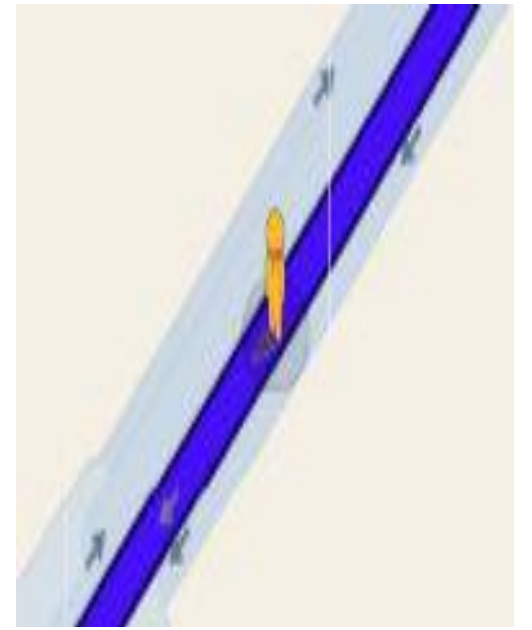


IMAGE: **BRIDGE**; RiskLevel: **LOW**; Coordinates: **21.3230047,86.7326513**
(25.6 Km)



IMAGE: **STRAIGHT**; RiskLevel: **MEDIUM**; Coordinates: **21.1017111,86.530996**
(65.1 Km)

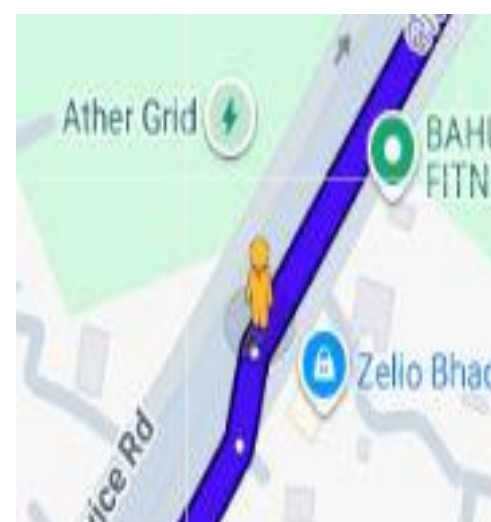


IMAGE: **LEFT TURN**; RiskLevel: **HIGH**; Coordinates: **21.0712837,86.4984668**
(65.2 Km)



IMAGE: **RIGHT TURN**; RiskLevel: **HIGH**; Coordinates: **21.0594641,86.4942227**
(66.7 Km)



IMAGE: **LEFT TURN**; RiskLevel: **MEDIUM**; Coordinates: **21.1175933,86.3475811**
(83.7 Km)



IMAGE: **STRAIGHT**; RiskLevel: **HIGH**; Coordinates: **21.1192978,86.326048**
(86 Km)

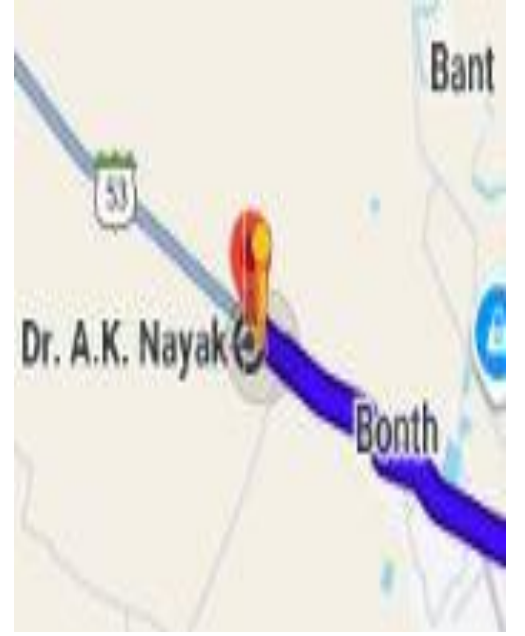


IMAGE: **LEFT TURN**; RiskLevel: **MEDIUM**; Coordinates: **21.1256869,86.3096087**
(87.9 Km)

The comprehensive Journey Risk Management (JRM) study has provided an in-depth analysis of the route from start to end, highlighting critical risk points, recommended speeds, and potential hazards. By leveraging advanced technologies and data-driven insights, this report aims to enhance safety and preparedness for hazardous material transportation, ensuring a secure and efficient journey.

