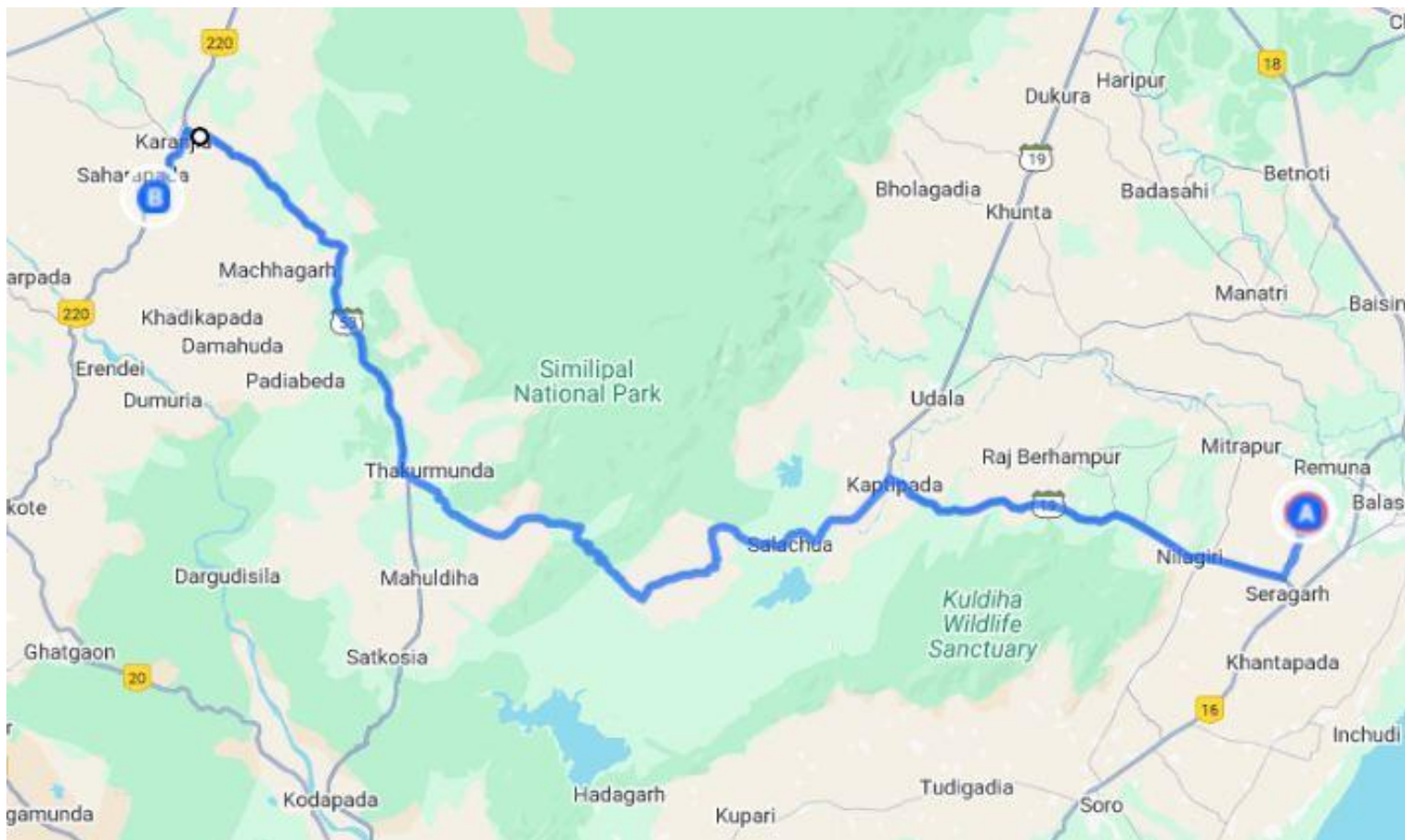




IndianOil

JOURNEY RISK MANAGEMENT (JRM) STUDY BALASORE DEPOT TO SAI PRASAD FILLING STATION



**Total distance: 134 Km; Start: (21.494448, 86.848465),
End: (21.7233155, 85.9586202)**

Welcome to the Journey Risk Management Study

भारी वाहन चालकों के लिए सुरक्षा विश्लेषण और दिशा-निर्देश रिपोर्ट

ଉତ୍ତରୀୟ ଲୋକଙ୍କ ପାଇଁ ସୁରକ୍ଷା ବିଶ୍ଳେଷଣ ଏବଂ ନିର୍ଦ୍ଦେଶ ରିପୋର୍ଟ

1. मार्ग विवरण

1.1. रूट और दूरी

यह रिपोर्ट किसी भी भारी वाहन परिवहन मार्ग पर लागू होती है, जिसमें विभिन्न प्रकार की सड़कें, ग्रामीण और शहरी क्षेत्र, और विभिन्न भूभाग शामिल हो सकते हैं।

ଏହି ରିପୋର୍ଟ କୌଣସି ଭାରୀ ଯାନ ପରିବହନ ମାର୍ଗ ପାଇଁ ପ୍ରଯୁଜ୍ୟ ଉପରେ ବିଶ୍ଳେଷଣ ପ୍ରଦାନ କରେ, ଗ୍ରାମୀଣ ଏବଂ ଶହୀଦ କ୍ଷେତ୍ର ଏବଂ ବିଭିନ୍ନ ଭୂମି ଶୁଦ୍ଧି ହେଉଥିବା ସ୍ଥାନ।

- कुल दूरी: परिवहन योजना के अनुसार।
- ମୋଟ ଦୂରତା: ପରିବହନ ଯୋଜନା ଅନୁଯାୟୀ।
- अनुमानित यात्रा समय: सड़क की स्थिति, दूरी और यातायात के आधार पर अलग-अलग हो सकता है।
- ଆନୁମାନିତ ଯାତ୍ରା ସମୟ: ରାସ୍ତାର ସ୍ଥିତି, ଦୂରତା ଏବଂ ଯାତାୟତର ଆଧାରରେ ଅଲଗା-ଅଲଗା ହୋଇପାରେ।

2. सामान्य मौसम की स्थिति और संभावित खतरे

2.1. ଋତୁ ଓ ପାଣିପାଗର ସ୍ଥିତି ଏବଂ ସମ୍ଭାବିତ ଖତର

मौसम के अनुसार जोखिम:

ପାଣିପାଗର ସ୍ଥିତି ଅନୁଯାୟୀ:

- गर्मी में: अत्यधिक गर्मी, हीट स्ट्रोक, इंजन का ज़्यादा गर्म होना।
- ଗ୍ରୀଷ୍ମ ଋତୁରେ: ଅତ୍ୟଧିକ ଗରମ, ଶାରୀରିକ ଉଷ୍ମତା, ଇଞ୍ଜିନ୍ ଅଧିକ ଗରମ ହେବା।
- मानसून में: फिसलन भरी सड़कें, जल भराव, दृश्यता में कमी, बाढ़।
- ମନସୁନ ଋତୁରେ: ଶୁଣ୍ଠି ଯୁକ୍ତ ସଡ଼କ, ଜଳ ଭରାଣ, ଦୃଶ୍ୟତା କମିଯିବା, ବାହାଣ।
- सर्दी में: कोहरा, पाला, बर्फ (विशेष करपहाड़ी इलाकों में)।
- ଶୀତ ଋତୁରେ: କୋହରା, ପାଲ, ବରଫ (ବିଶେଷ କରି ପହାଡ଼ିଆ ଅଞ୍ଚଳରେ)।

संभावित खतरे:

ସମ୍ଭାବିତ ଖତର:

- दृश्यता में कमी।
- ଦୃଶ୍ୟତା କମିଯିବା।
- फिसलन और भूस्खलन।
- ସ୍ଲାଇଡିଂ ଏବଂ ଭୂସ୍ଥଳ ଗତି।

- ହଠାତ୍ ଗପରିବର୍ତ୍ତନ ।

3. ପ୍ରାପ୍ତିର ସଂକ୍ଷିପ୍ତ ବିଶ୍ଳେଷଣ

- **पीक टाइम:** सुबह 8-10 बजे और शाम 5-7 बजे।
- **ସର୍ବାଧିକ ସମୟ ସକାଳ 8-10 ଏବଂ ସନ୍ଧ୍ୟା 5-7।**
- **शहरी क्षेत्र:** ट्रैफिक जाम और रुकावट की संभावना अधिक।
- **ସହରାଞ୍ଚଳ: ଗ୍ରୀଷ୍ମ ଋତୁ ଏବଂ ବାୟୁ ଶୁଷ୍କ ହେବାର ସମ୍ଭାବନା ଅଧିକ।**
- **त्योहार/विशेष आयोजन:** ट्रैफिक अप्रत्याशित रूप से बढ़ सकता है।
- **ପର୍ବପର୍ବାଣି / ବିଶେଷ କାର୍ଯ୍ୟକ୍ରମ : ଗ୍ରୀଷ୍ମ ପ୍ରତିଷ୍ଠା ଶିତ ଋତୁରୁ ଛିପି ଯାଇପାରେ।**

4.ରାସ୍ତାର ଗୁଣ ବାଛିବା ଓ ଉପଯୋଗିତା ମାପ

- . कुछ हिस्सों में सड़कें अच्छी स्थिति में होती हैं (संकेत व मार्किंग सहित)।
- . कच्ची गलियाँ, नाले, छाननी, पानी के बहाव, मलबे का प्रदूषण, अशुद्धि, अपशिष्ट, धूल, मिट्टी, चूने-पत्थर, आदि के कारण होने वाले स्वास्थ्य और पर्यावरणीय प्रभाव।
- . अन्य हिस्सों में गड्ढे, खराब सतह या मरम्मत की आवश्यकता हो सकती है।
- . शहरी क्षेत्रों में जल आपूर्ति, नालीकरण, मल निष्कासन, ठोस अपशिष्ट प्रबंधन, वायु प्रदूषण, श्रमिकों की सुरक्षा, आदि के कारण होने वाले स्वास्थ्य और पर्यावरणीय प्रभाव।
- . राज मार्ग/बाई पास: अच्छी गुणवत्ता और सुविधाएं।
- . रेलवे लाइन : अच्छी गुणवत्ता और सुविधाएं।
- . ग्रामीण क्षेत्र: संकरी और कच्ची सड़कें संभव।
- . गांव/ग्राम : अच्छी गुणवत्ता और सुविधाएं।

5.ଜିଲ୍ଲାରେ 1କା।ଲ 1ନ ପରିସ୍ଥିତିରେ ବିକାଶର ସ୍ତର ।

- यात्रा से पहले वैकल्पिक मार्गों की योजना बनाएं।
- ଯାତ୍ରା କ୍ରିୟା ପୂର୍ବରୁ ବିକଳ୍ପ ରାସ୍ତା ଯାଞ୍ଚ କରନ୍ତୁ ।
- राष्ट्रीय व राज्य राजमार्ग अक्सर बेहतर विकल्प होते हैं।
- ଜାତୀୟ ଏବଂ ରାଜ୍ୟ ରାଜମାର୍ଗ ଅक्सର ବେହତର ବିକଳ୍ପ ହେଉଛନ୍ତି ।
- जी-पी-एस और ट्रैफिक अपडेट्स का उपयोग करें।
- ଜିପିଏସ୍ ଏବଂ ଟ୍ରାଫିକ୍ ଅପଡେଟ୍ସର ବ୍ୟବହାର କରନ୍ତୁ ।

6. ସ୍ଥାନୀୟ ନିୟମର ସାରାଂଶ

- परमिट: खतरनाक सामग्री के लिए विशेष परमिट अनिवार्य।
- ଅନୁମତିପତ୍ର: ବିପଦପୂର୍ଣ୍ଣ ସାମଗ୍ରୀ ପ୍ରାପ୍ତ ହେବା ପାଇଁ ଏକ ସ୍ୱତନ୍ତ୍ର ଅନୁମତିପତ୍ର ।
- समय प्रतिबंध: कुछ क्षेत्रों में भारी वाहनों के लिए समय-सीमा।
- ସମୟ ସୀମା: କିଛି କ୍ଷେତ୍ରରେ ଭାରୀ ଯାନବାହାନ ପାଇଁ ସମୟ ସୀମା ।
- गति सीमा: निर्धारित सीमा का सख्ती से पालन करें।
- ଗତି ସୀମା: ନିର୍ଦ୍ଧାରିତ ସୀମା କଠିନ ଭାବେ ମାନିବାକୁ ।
- स्थानीय नियम: पार्किंग, हॉर्नब जाना, ओवर टेकिंग आदि।
- ସ୍ଥାନୀୟ ନିୟମ: ପାର୍କିଂ, ହର୍ନ ବଜାଇବା, ଓଭରଟେକିଂ ଆଦି ।

7. ऐतिहासिक घटनाओं का अवलोकन

7. ଭୂତୀୟାବଳ ଘଟଣାବଳୀର ଅବଲୋକନ

- दुर्घटनाएं मानसून के समय अधिक होती हैं।
- ବର୍ଷାରୁ ତୁଳେ ଦୁର୍ଘଟଣା ଅଧିକ ହୁଏ ।
- तेज गति, लापरवाही और खराब सड़कें प्रमुख कारण हैं।
- ଦ୍ରୁତ ଗତି, ଅସାବଧାନତା ଏବଂ ଖରାବ ଶୁଳ୍କ ମୁଖ୍ୟ କାରଣ ।
- खतरनाक सामग्री से जुड़े रिसाव और पलटने की घटनाएं दर्ज की गई हैं।
- ବିପଦପୂର୍ଣ୍ଣ ସାମଗ୍ରୀ ସହିତ ସମ୍ପର୍କିତ ରିପୋର୍ଟ୍ ଓ ଉଲଟି ଘଟଣା ମାନବ ତ୍ରୁଟି ଯୋଗୁଁ ହେଉଛି ।

8. पर्यावरणीय विचार और संवेदनशील क्षेत्र

8. ପରିବେଶ ଗତ ବିଚାର ଏବଂ ସମ୍ବେଦନଶୀଳ କ୍ଷେତ୍ର

- कुछ मार्ग राष्ट्रीय उद्यानों या घनी आबादी वाले क्षेत्रों से गुजरते हैं।
- କିଛି ରାସ୍ତା ଜାତୀୟ ଉଦ୍ୟାନ କିମ୍ବା ଘନ ଜନବସତି ଅଞ୍ଚଳ ଦେଇ ଯାଏ ।
- इन क्षेत्रों में:
- ଏହି ଅଞ୍ଚଳ ମାନବେ
- गति सीमा का पालन करें।
- ଗତି ସୀମା ଅନୁସରଣ କରନ୍ତୁ ।
- कचरा न फैलाएं।
- ଅଳିଆ ଆବର୍ଜନା ବିସ୍ତାର କରନ୍ତୁ ନାହିଁ ।
- ध्वनि और वायु प्रदूषण से बचें।
- ଶବ୍ଦ ଏବଂ ବାୟୁ ପ୍ରଦୂଷଣରୁ ବାଚସ୍ଥ ।

9. संचार कवरेज का विश्लेषण

9. ସଂଚାର କଭରେଜର ବିଶ୍ଳେଷଣ

- शहरों के पास संचार कवरेज अच्छा होता है।
- ସହର ଗୁଡ଼ିକରେ ଭଲ ଯୋଗାଯୋଗ ବ୍ୟବସ୍ଥା ଅଛି ।
- दूर दराज क्षेत्रों में नेटवर्क कमजोर या अनुपलब्ध हो सकता है।
- ଦୂର ଦୂରାନ୍ତ ଅଞ୍ଚଳରେ ନେଟୱର୍କ କମ୍ବଳ କିମ୍ବା ଅନୁପଲବ୍ଧ ହୋଇପାରେ ।
- वैकल्पिक संचार जैसे सैटेलाइट फोन का विकल्प रखें।
- ସାଟେଲାଇଟ ଫୋନ୍ ଭଳି ବିକଳ୍ପ ଯୋଗାଯୋଗ ବ୍ୟବସ୍ଥା ରଖନ୍ତୁ ।

10. आपात कालीन प्रतिक्रिया समय का अनुमान

10. ଜରୁରୀ କାଳୀନ ପ୍ରତିକ୍ରିୟା ସମୟର ଆକଳନ

- शहरी क्षेत्र: 15–30 मिनट।
- ସହରୀ ଅଞ୍ଚଳ: ୧୫-୩୦ ମିନିଟ୍ ।
- ग्रामीण क्षेत्र: 45 मिनट से अधिक लग सकता है।
- ଗ୍ରାମାଞ୍ଚଳ : 45 ମିନିଟ୍ ରୁ ଅଧିକ ସମୟ ଲାଗିପାରେ ।
- दुर्घटना या आपातस्थिति में निकटतम सहायता से संपर्क करें।
- ଦୁର୍ଘଟଣା କିମ୍ବା ଜରୁରୀ କାଳୀନ ପରିସ୍ଥିତିରେ ନିକଟତମ ସହାୟତା ସହାୟତା ସହିତ ଯୋଗାଯୋଗ କରନ୍ତୁ ।

11. जोखिम आकलन का समग्र सारांश

11. ବିପଦ ମୂଲ୍ୟାଙ୍କନର ସାମଗ୍ରିକ ସାରାଂଶ

सावधानी के मुख्य बिंदु:

ସତର୍କତାର ମୁଖ୍ୟ ବିନ୍ଦୁ:

- मौसम की स्थिति पर ध्यान दें।
- ପାଗ ପରିସ୍ଥିତି ପ୍ରତି ଧ୍ୟାନ ଦିଅନ୍ତୁ ।
- सड़क की गुणवत्ता को ध्यान में रखें।
- ସଡ଼କର ଗୁଣବତ୍ତା ବାବଦ ଧ୍ୟାନ ରଖନ୍ତୁ ।
- ट्रैफिक पैटर्न का विश्लेषण करें।
- ଟ୍ରାଫିକ୍ ପ୍ୟାଟର୍ନର ବିଶ୍ଳେଷଣ କରନ୍ତୁ ।
- संचार सीमाओं से अवगत रहें।
- ସଂଚାର ସୀମାବଦ୍ଧତାରେ ସଚ୍ଚତ ରୁହନ୍ତୁ ।
- स्थानीय नियमों का पालन करें।
- ସ୍ଥାନୀୟ ନିୟମାବଳୀର ଅନୁସରଣ କରନ୍ତୁ ।

निष्कर्ष: कोई भी मार्ग मध्यम से उच्च जोखिम वाला हो सकता है, लेकिन सही तैयारी और सतर्कता से यात्रा को सुरक्षित बनाया जा सकता है।

ଉପସଂହାରରେ କୌଣସି ମାର୍ଗ ମଧ୍ୟମରୁ ଉଚ୍ଚ ଲୋଭନୀୟତା ଥିବା ହୋଇପାରେ, କିନ୍ତୁ ଉପଯୁକ୍ତ ପ୍ରସ୍ତୁତି ଏବଂ ସତର୍କତା ସହିତ ଯାତ୍ରାକୁ ସୁରକ୍ଷିତ କରିବା ଯୋଗ୍ୟ ।

डाइवरों के लिए अतिरिक्त सुरक्षा और आवश्यक जानकारी

ଡାଇଭରମାନଙ୍କ ପାଇଁ ଅତିରିକ୍ତ ସୁରକ୍ଷା ଏବଂ ଜରୁରୀ ସୂଚନା ।

सुरक्षा संबंधी दिशा निर्देश

ନିମ୍ନଲିଖିତ ସମସ୍ତ ନିର୍ଦ୍ଦେଶ ମାନିବାକୁ ପଡ଼ିବ ।

1. वाहन की जाँच: टायर, ब्रेक, लाइट, हॉर्न, इंजनऑयल, ईंधन।

ବାହାନର ଯାଞ୍ଚ: ଟାୟର, ବ୍ରେକ, ଲାଇଟ୍, ହର୍ନ, ଇଞ୍ଜିନ ଓଏଲ, ଇନ୍ଧନ ।

2. कागजात: ड्राइविंग लाइसेंस, बीमा, पंजीकरण, परमिट साथ रखें।

ଡକ୍ୟୁମେଣ୍ଟ : ଡ୍ରାଇଭିଂ ଲାଇସେନ୍ସ, ବିମା, ପଞ୍ଜୀକରଣ, ପରମିଟ୍ ସାଥ ରଖନ୍ତୁ ।

3. सुरक्षा उपकरण: फर्स्ट एड किट, रिफ्लेक्टिव ଜैकेट, त्रिकोण, फायर एक्सटिंग्विशर, औजार।

ସୁରକ୍ଷା ଉପକରଣ: ଫର୍ଷ୍ଟ ଏଡ୍ କିଟ୍, ପ୍ଲେକ୍ଟିଭ୍ ଜାକେଟ୍, ତ୍ରିକୋଣ, ଫାୟର ଏକ୍ସଟିଂଗ୍ୱିଶର, ଔଜାର ।

4. गति सीमा: तेज़ गति से बचें।

ଗତି ସୀମା: ତେଜସ୍ବ ଗତିରୁ ବାଚନ୍ତୁ ।

5. सुरक्षित दूरी: हमेशा आगे वाले वाहन से दूरी बनाए रखें।

ନିରାପଦ ଦୂରତା ବର୍ଦ୍ଧିଆଁ: ଗୋଟିଏ ସମୟରେ ଗୋଟିଏ ଓଲଟା ଗୋଟିଏ ଦୂରତା ବଜାୟ ରଖନ୍ତୁ ।

6. थकान से बचाव: नींद आने पर तुरंत ब्रेक लें।

କ୍ଲାଟିରୁ ସୁରକ୍ଷା : ଘୁମୁଆ ସିଲେସ୍ ଡେରିଲ୍ ମୁକ୍ତି ଦିଆଁ ବକାଶ ନିଆଁ ।

7. नशे से परहेज़: शराब/नशे की स्थिति में वाहन न चलाएं।

ନଦ୍ରପାନରୁ ବାଚନ୍ତୁ ଶରାବ/ନଶେର ସ୍ଥିତିରେ ବାହାନ ନ ଚଳାନ୍ତୁ ।

8. मौसम सतर्कता: कोहरा/बारिश में धीमी गति से चलें, लाइट चालू रखें।

ପାଣିପାଗ ସତର୍କତା: କୋହରା/ବାରିଶରେ ଧୀର ଗତି କରନ୍ତୁ, ଲାଇଟ୍ ଚାଲୁ ରଖନ୍ତୁ ।

9. ओवर टेकिंग: तभी करें जब सामने से कोई वाहन न आ रहा हो।

ଓଭର ଟେକିଂ: କେବଳ ତେବେ କେବଳ ସମ୍ମୁଖରେ କୌଣସି ବାହାନ ଆସୁ ନାହିଁ ସମୟରେ କରନ୍ତୁ ।

10. सड़क संकेत: सभी ट्रैफिक साइन का पालन करें।

ରାସ୍ତା ସଙ୍କେତ : ସମସ୍ତ ଟ୍ରାଫିକ୍ ସଙ୍କେତ ପାଳନ କରନ୍ତୁ ।

11. मोबाइल का प्रयोग: ड्राइविंग के समय न करें।

ମୋବାଇଲ୍ ଫୋନ୍ ପ୍ରୟୋଗ : ଡ୍ରାଇଭିଂ ସମୟରେ ନ କରନ୍ତୁ ।

12. खतरनाक माल: विशेष सतर्कता और सुरक्षा प्रक्रिया अपनाएं।

ବିପଦପୂର୍ଣ୍ଣ ସାମଗ୍ରୀ : ବିଶେଷ ସତର୍କତା ଏବଂ ସୁରକ୍ଷା ପ୍ରକ୍ରିୟା ଅନୁସରଣ କରନ୍ତୁ ।

13. आपात कालीन नंबर: पुलिस, एम्बुलेंस और कंपनी के नंबर फोन में सेव रखें।

ଜରୁରୀ କାଳୀନ ନମ୍ବର: ପୁଲିସ୍, ଏମ୍ବୁଲେନ୍ସ ଏବଂ କମ୍ପାନୀର ନମ୍ବର ଫୋନ୍ରେ ସେବ ରଖନ୍ତୁ ।

यात्रा की तैयारी

- **ମାର୍ଗ ଯୋଜନା:** ବିଶ୍ରାମ ସ୍ଥଳ, ପେଟ୍ରୋଲ ପମ୍ପ, ବାଧାଂ ଶାମିଲ କରନ୍ତୁ ।

ମାର୍ଗ ଯୋଜନା: ବିଶ୍ରାମ ସ୍ଥାନ , ପେଟ୍ରୋଲ ପମ୍ପ , ପ୍ରତିବନ୍ଧକ ଅବସ୍ଥା ଉଲ୍ଲେଖ କରନ୍ତୁ ।

- **ଜି-ପି-ଏସ/ମାନଚିତ୍ର:** ନେବିଗେସନ ମେଁ ସହାୟତା ଲେଁ ।

ଜିପିଏସ୍ ଆପ୍ : ନେବିଗେସନ ସମୟ ସାହାଯ୍ୟ କରିଥାଏ ।

- **ମୌସମ ଅପଡେଟ:** ପୂର୍ବାନୁମାନ ଦେଖ କର ଯୋଜନା ବନାନ୍ତୁ ।

ପାଣି ପାରିଥାଏ ପେଟ୍ରୋଲ୍ ପୂର୍ବନୁମାନ ସମୟ କରନ୍ତୁ ଏବଂ ସେହି ସମୟରେ ଯୋଜନା କରନ୍ତୁ ।

- **ସଂଚାର ସ୍ଥିତି:** ମୋବାଇଲ ଚାର୍ଜ ରଖି, ବ୍ୟାକଅପ୍ ବିକଳ୍ପ ଖୋଜନ୍ତୁ ।

ସଂଚାର ସ୍ଥିତି : ମୋବାଇଲ ଚାର୍ଜ ରଖି , ବ୍ୟାକଅପ୍ ପୂର୍ବରୁ କରିବାକୁ ।

- **ସ୍ଥାନୀୟ ଜାଣକାରୀ:** ପ୍ରତିବନ୍ଧାଂ ଓ ବିଶେଷ ନିୟମାଂ କି ଜାଣକାରୀ ଲେଁ ।

ସ୍ଥାନୀୟ ସୂଚନା : ପ୍ରତିବନ୍ଧକ ଏବଂ ସ୍ୱତନ୍ତ୍ର ନିୟମାଂ ବିଷୟରେ ଜାଣନ୍ତୁ ।

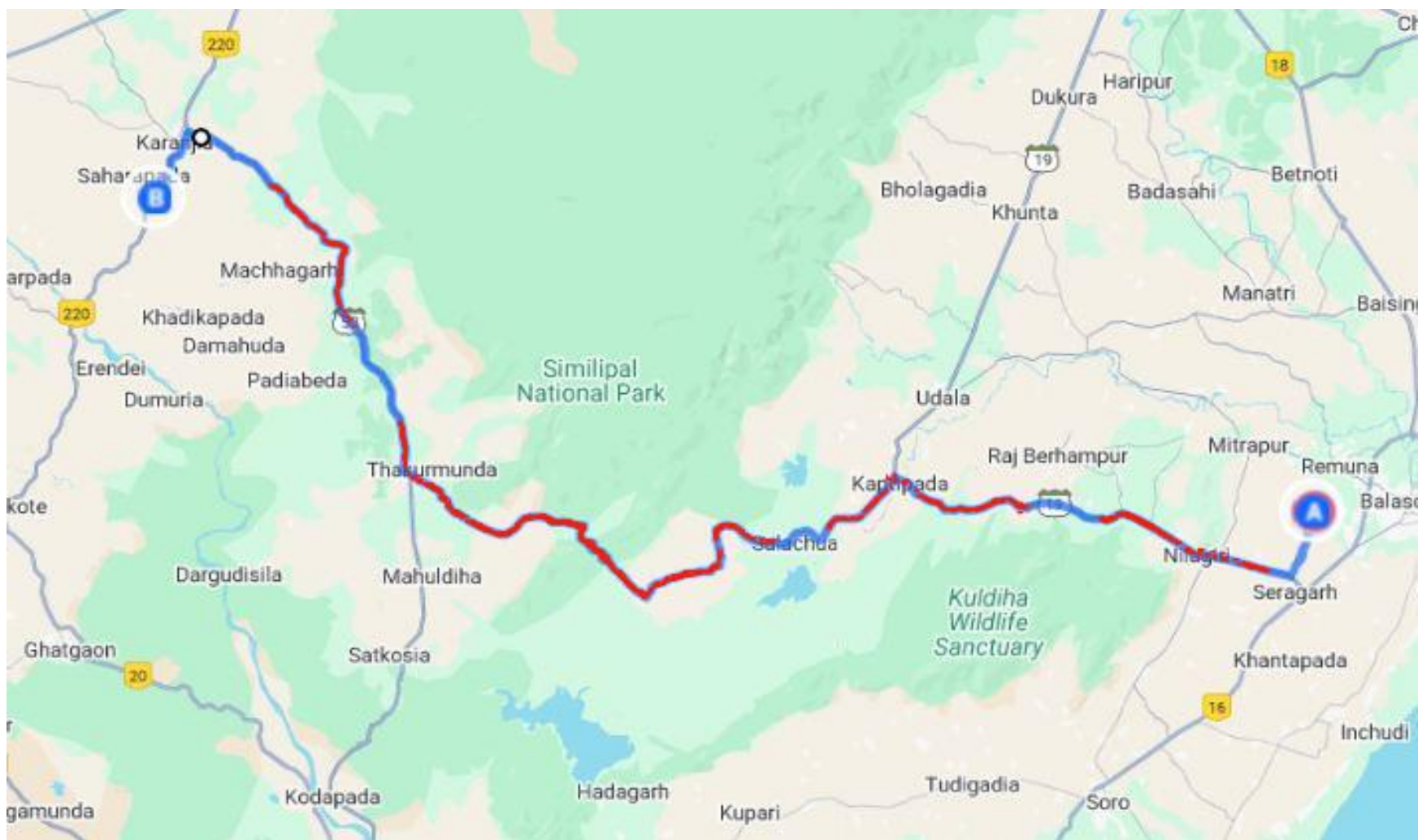
- **ରିପୋର୍ଟିଂ:** କିସି ଖତରା ଯା ଦୁର୍ଘଟନା କି ତୁରନ୍ତ ରିପୋର୍ଟ କରନ୍ତୁ ।

ରିପୋର୍ଟିଂ : ଯେକୌଣସି ବିପଦ କିମ୍ବା ଦୁର୍ଘଟନା ଘଟିଲେ ତୁରନ୍ତ ରିପୋର୍ଟ କରନ୍ତୁ ।

ଆପକି ସୁରକ୍ଷା ହମାରି ପ୍ରାଥମିକତା ହେଁ । ସାବଧାନି ସେ ଚଲେଁ, ସୁରକ୍ଷିତ ରହେଁ ଓ ଯାତାଯାତ ନିୟମାଂ କା ପାଳନ କରନ୍ତୁ ।

ଆପଣଙ୍କ ସୁରକ୍ଷା ଆମ ପ୍ରାଥମିକ ଗ୍ରାହକତା କର୍ତ୍ତବ୍ୟ ହେଁ । ଯେତେବେଳେ ଆପଣଙ୍କ ସୁରକ୍ଷା ଉପରେ କିଛି ପ୍ରଭାବ ପଡ଼ିଥାଏ ତେବେ ଆମ ସହିତ ଯୋଗାଯୋଗ କରନ୍ତୁ ।

RISK ZONES



ZONE	RISK LEVEL	REQUIREMENT SPEED
RED	HIGH RISK	10-15Km/Hr
YELLOW	MEDIUM RISK	25-30Km/Hr
GREEN	LOW RISK	45-50Km/Hr

RISK ASSESSMENT – SHARP TURNS

Risk Type	Risk Level	Coordinates	Recommended Speed	Distance
RIGHT TURN	MEDIUM	21.4945848,86.8484838	25-30 Km/Hr	0.4 Km
RAILWAY CROSSING	HIGH	21.4883721,86.8473507	10-15 Km/Hr	1.1 Km
STRAIGHT	LOW	21.4725429,86.8442879	45-50 Km/Hr	3.0 Km
RIGHT TURN	HIGH	21.4461932,86.8322036	10-15 Km/Hr	6.4 Km
LEFT TURN	HIGH	21.4628222,86.7658427	10-15 Km/Hr	13.5 Km
RIGHT TURN	MEDIUM	21.4625019,86.7656155	25-30 Km/Hr	13.6 Km
RIGHT TURN	HIGH	21.4618335,86.760965	10-15 Km/Hr	14 Km
STRAIGHT	LOW	21.4900491,86.6966609	45-50 Km/Hr	21.7 Km
BRIDGE	HIGH	21.4960132,86.577954	10-15 Km/Hr	35 Km
RIGHT TURN	MEDIUM	21.495518,86.5672945	25-30 Km/Hr	36.1 Km
RIGHT TURN	MEDIUM	21.4740556,86.4725719	25-30 Km/Hr	49.9 Km
LEFT TURN	MEDIUM	21.4704783,86.439084	25-30 Km/Hr	53.7 Km
LEFT TURN	HIGH	21.4720354,86.4358393	10-15 Km/Hr	54.1 km
STRAIGHT	HIGH	21.4673978,86.3926839	10-15 Km/Hr	61 km
BRIDGE	MEDIUM	21.4565254,86.3096425	25-30 Km/Hr	73.8 km
LEFT TURN	HIGH	21.4833329,86.2893412	10-15 Km/Hr	78.4 km
BRIDGE	LOW	21.4894867,86.2470978	45-50 Km/Hr	58.4 km
STRAIGHT	LOW	21.5144523,86.1668142	45-50 Km/Hr	96.2 km
STRAIGHT	MEDIUM	21.5206574,86.1561939	25-30 Km/Hr	97.5 km
LEFT TURN	MEDIUM	21.6205391,86.1189764	25-30 Km/Hr	110 km
BRIDGE	LOW	21.6894049,86.094294	45-50 Km/Hr	119 km
BRIDGE	LOW	21.7533769,86.0194919	45-50 Km/Hr	128 km
RIGHT TURN	HIGH	21.7661429,85.9909355	10-15 Km/Hr	132 km
STRAIGHT	HIGH	21.7718125,85.9845212	10-15 Km/Hr	133 km
LEFT TURN	MEDIUM	21.7762867,85.9813946	25-30 Km/Hr	135 km

STREET IMAGES



IMAGE: **RIGHT TURN**;RiskLevel: **MEDIUM**;Coordinates: **21.4945848,86.8484838**
(0.4 Km)



IMAGE: **RAILWAY CROSSING**;RiskLevel: **HIGH**;Coordinates: **21.4883721,86.8473507**
(1.1Km)



IMAGE: **STRAIGHT**; RiskLevel: **LOW**; Coordinates: **21.4725429,86.8442879**
(3.0 Km)

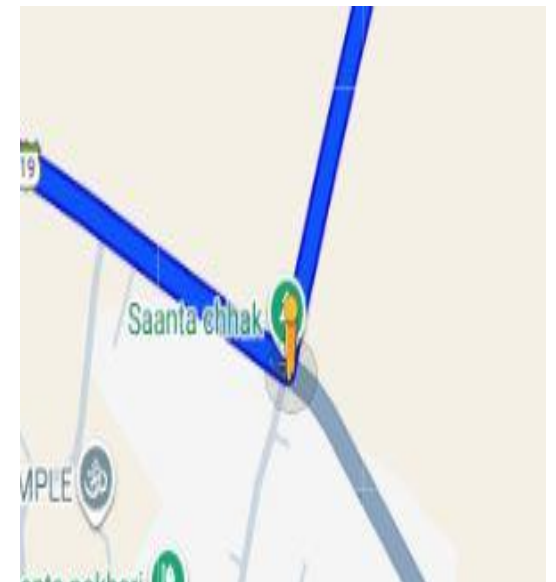


IMAGE: **RIGHT TURN**; RiskLevel: **HIGH**; Coordinates: **21.4461932,86.8322036**
(6.4 Km)



IMAGE: **LEFT TURN**; RiskLevel: **HIGH**; Coordinates: **21.4628222,86.7658427**
(13.5 Km)



IMAGE: **RIGHT TURN**; RiskLevel: **MEDIUM**; Coordinates: **21.4625019,86.7656155**
(13.6 Km)

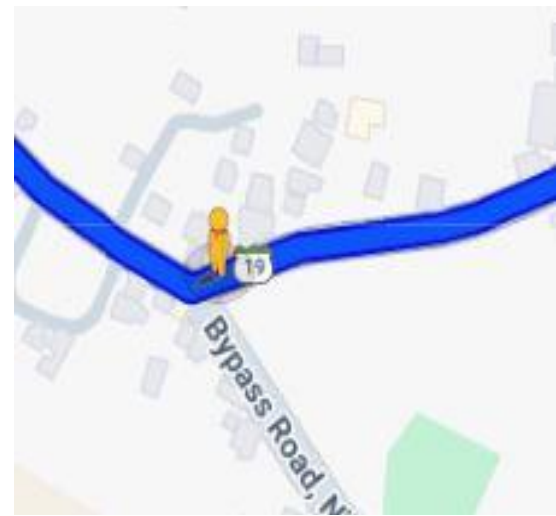


IMAGE: **RIGHT TURN**; RiskLevel: **HIGH**; Coordinates: **21.4618335,86.760965**
(14 Km)



IMAGE: **STRAIGHT**; RiskLevel: **LOW**; Coordinates: **21.4900491,86.6966609**
(21.7 Km)



IMAGE: **BRIDGE**;RiskLevel: **HIGH**;Coordinates: **21.4960132,86.577954**
(35 Km)



IMAGE: **RIGHT TURN**;RiskLevel: **MEDIUM**;Coordinates: **21.495518,86.5672945**
(36.1 Km)



IMAGE: **RIGHT TURN**; Risk Level: **MEDIUM**; Co-ordinates: **21.4740556,86.4725719**,
(49.9 Km)



IMAGE: **LEFT TURN** ; Risk Level: **MEDIUM** ; Coordinates: **21.4704783,86.439084**
(53.7 Km)

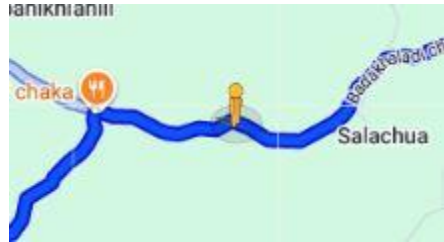


IMAGE: **LEFT TURN** ; Risk Level: **HIGH** ; Coordinates: **21.4720354,86.4358393,**
(54.1 Km)



IMAGE: **STRAIGHT** ; Risk Level: **HIGH** ; Coordinates: **21.4673978,86.3926839,**
(61 Km)

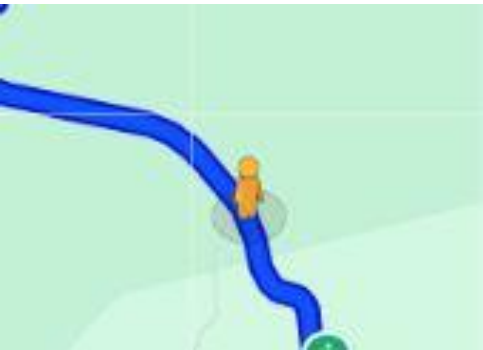


IMAGE: **BRIDGE** ; Risk Level: **MEDIUM** ; Coordinates: **21.4565254,86.3096425,**
(73.8 Km)

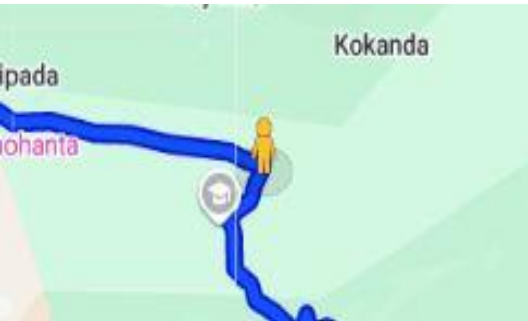


IMAGE: **LEFT TURN** ; Risk Level: **HIGH** ; Coordinates: **21.4833329,86.2893412**
(78.4 Km)



IMAGE: **BRIDGE** ; Risk Level: **LOW** ; Coordinates: **21.4894867,86.2470978**
(85.4 Km)



IMAGE: **STRAIGHT** ; Risk Level: **LOW** ; Coordinates: **21.5144523,86.1668142**
(96.2 Km)



IMAGE: **STRAIGHT** ; Risk Level: **MEDIUM** ; Coordinates: **21.5206574,86.1561939**
(97.5 Km)



IMAGE: **LEFT TURN** ; Risk Level: **MEDIUM** ; Coordinates: **21.6205391,86.1189764**
(110 Km)



IMAGE: **BRIDGE** ; Risk Level: **LOW** ; Coordinates: **21.6894049,86.094294**
(119 Km)



IMAGE: **BRIDGE** ; Risk Level: **LOW** ; Coordinates: **21.7533769,86.0194919**
(128 Km)

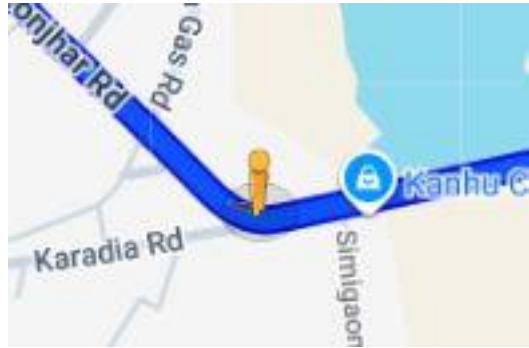


IMAGE: **RIGHT TURN** ; Risk Level: **HIGH** ; Coordinates: **21.7661429,85.9909355**
(132 Km)



IMAGE: **LEFT TURN** ; Risk Level: **HIGH** ; Coordinates: **21.7718125,85.9845212**
(133 Km)

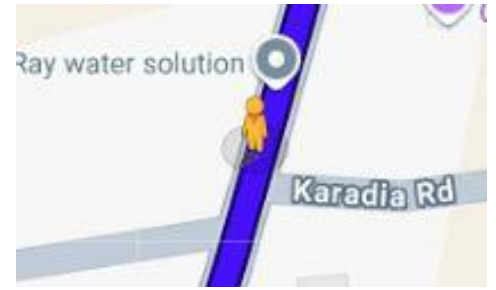


IMAGE: **STRAIGHT** ; Risk Level: **MEDIUM** ; Coordinates: **21.7648368,85.9820551**
(133.4 Km)

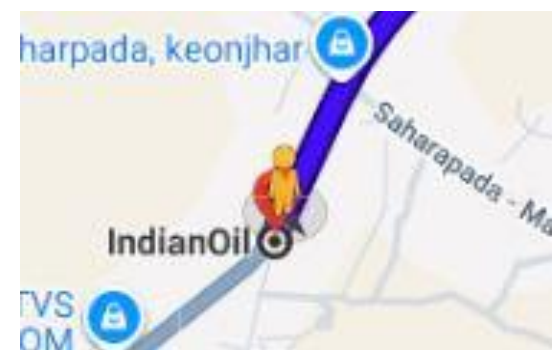


IMAGE: **LEFT TURN** ; Risk Level: **HIGH** ; Coordinates: **21.7236423,85.9587701**
(134 Km)

The comprehensive Journey Risk Management (JRM) study has provided an in-depth analysis of the route from start to end, highlighting critical risk points, recommended speeds, and potential hazards. By leveraging advanced technologies and data-driven insights, this report aims to enhance safety and preparedness for hazardous material transportation, ensuring a secure and efficient journey.