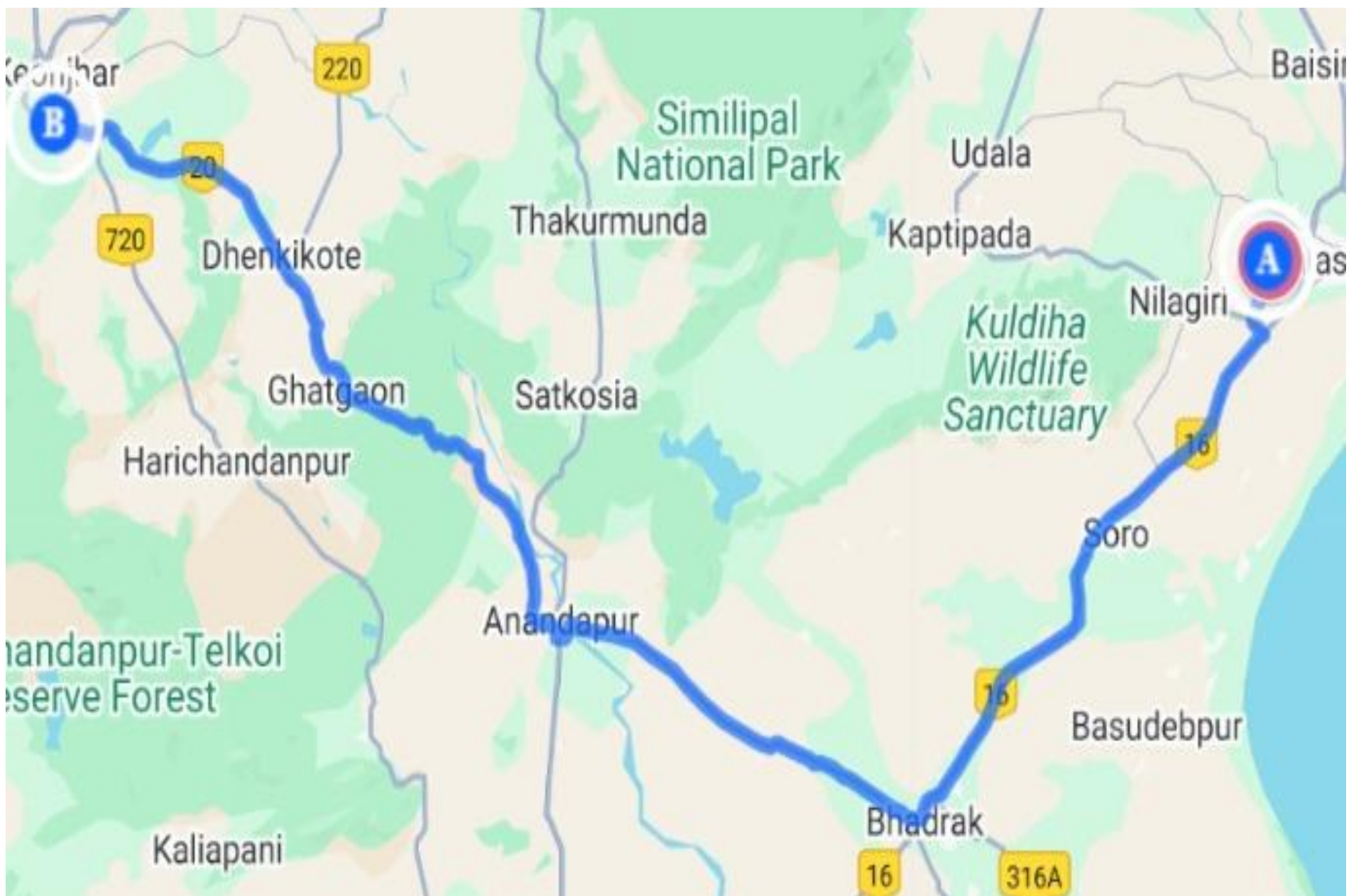




IndianOil

JOURNEY RISK MANAGEMENT (JRM) STUDY BALASORE DEPOT TO KANISHKA FILLING STATION



Total distance: 194km; Start: (21.494448, 86.848465), End: (21.60008, 85.60401)

Welcome to the Journey Risk Management Study

भारी वाहन चालकों के लिए सुरक्षा विश्लेषण और दिशा-निर्देश रिपोर्ट

ଉତ୍ତମ ଚାଳକମାନଙ୍କ ପାଇଁ ସୁରକ୍ଷା ବିଶ୍ଳେଷଣ ଏବଂ ଦିଶା-ନିର୍ଦ୍ଦେଶ ରିପୋର୍ଟ

1. मार्ग विवरण

1.1. यात्रा का विवरण

यह रिपोर्ट किसी भी भारी वाहन परिवहन मार्ग पर लागू होती है, जिसमें विभिन्न प्रकार की सड़कें, ग्रामीण और शहरी क्षेत्र, और विभिन्न भूभाग शामिल हो सकते हैं।

ଏହି ରିପୋର୍ଟ କୌଣସି ଭାରୀ ଯାନବାହନ ପରିବହନ ମାର୍ଗ ପାଇଁ ଲାଗୁ ହେଉଛି, ଯାହା ଗ୍ରାମୀଣ ଏବଂ ଶହରୀ କ୍ଷେତ୍ର, ଏବଂ ବିଭିନ୍ନ ଭୂଭାଗକୁ ଅନ୍ତର୍ଭୁକ୍ତ କରିପାରେ।

- कुल दूरी: परिवहन योजना के अनुसार।
- ମୋଟ ଦୂରତା: ପରିବହନ ଯୋଜନା ଅନୁସାରେ।
- अनुमानित यात्रा समय: सड़क की स्थिति, दूरी और यातायात के आधार पर अलग-अलग हो सकता है।
- ଆନୁମାନିତ ଯାତ୍ରା ସମୟ: ରାସ୍ତାର ସ୍ଥିତି, ଦୂରୀ ଏବଂ ଯାତାୟାତର ଆଧାର ଉପରେ ଭିନ୍ନ ଭିନ୍ନ ହୋଇପାରେ।

2. सामान्य मौसम की स्थिति और संभावित खतरे

2.1. यात्रा के दौरान मौसम की स्थिति

मौसम के अनुसार जोखिम:

ପାଗ ଅନୁସାରେ ବିପଦ

- गर्मी में: अत्यधिक गर्मी, हीट स्ट्रोक, इंजन का ज़्यादा गर्म होना।
- ଗ୍ରୀଷ୍ମ ଋତୁରେ: ଅତ୍ୟଧିକ ଗରମ, ଫିସଲନ, ଇଞ୍ଜିନର ଅଧିକ ଗରମ ହେବା।
- मानसून में: फिसलन भरी सड़कें, जल भराव, दृश्यता में कमी, बाढ़।
- ମନୁସୁନ ଋତୁରେ: ଫିସଲନ ଭରିବା ସଡ଼କ, ଜଳ ଭରାବ, ଦୃଶ୍ୟତାରେ କମିବା, ବାହା।
- सर्दी में: कोहरा, पाला, बर्फ (विशेष करपहाड़ी इलाकों में)।
- ଶୀତ ଋତୁରେ: କୋହରା, ପାଲ, ବର୍ଷ (ବିଶେଷ କରି ପହାଡ଼ିଆ ଅଞ୍ଚଳରେ)।

संभावित खतरे:

ସମ୍ଭାବିତ ଖତର:

- दृश्यता में कमी।
- ଦୃଶ୍ୟତାରେ କମିବା।
- फिसलन और भूस्खलन।
- ସ୍ଲାଇଡିଂ ଏବଂ ଭୂସ୍ଥଳ ଗତି।
- अचानक मौसम परिवर्तन।
- ଅଚାନକ ମୌସମ ପରିବର୍ତ୍ତନ।
- हवा का तेज चलना।

3. यातायात पैटर्न का विश्लेषण

3.1. ट्रैफिक संचालन के पैटर्न

- पीक टाइम: सुबह 8-10 बजे और शाम 5-7 बजे।
- शहरी क्षेत्र: ट्रैफिक जाम और रुकावट की संभावना अधिक।
- त्योहार/विशेष आयोजन: ट्रैफिक अप्रत्याशित रूप से बढ़ सकता है।
- विशेष नोट: ट्रैफिक जाम और रुकावट की संभावना अधिक।

4. सड़क की गुणवत्ता और बुनियादी ढांचा

4.1. सड़क की गुणवत्ता और बुनियादी ढांचा

- कुछ हिस्सों में सड़कें अच्छी स्थिति में होती हैं (संकेत व मार्किंग सहित)।
- अन्य हिस्सों में गड्ढे, खराब सतह या मरम्मत की आवश्यकता हो सकती है।
- राज मार्ग/बाई पास: अच्छी गुणवत्ता और सुविधाएं।
- ग्रामीण क्षेत्र: संकरी और कच्ची सड़कें संभव।

5. आपात कालीन स्थिति के लिए वैकल्पिक मार्ग

5.1. आपात कालीन स्थिति के लिए वैकल्पिक मार्ग

- यात्रा से पहले वैकल्पिक मार्गों की योजना बनाएं।
- राष्ट्रीय व राज्य राजमार्ग अक्सर बेहतर विकल्प होते हैं।
- जी-पी-एस और ट्रैफिक अपडेट्स का उपयोग करें।

6. स्थानीय नियमों का सारांश

6.1. स्थानीय नियमों का सारांश

- परमिट: खतरनाक सामग्री के लिए विशेष परमिट अनिवार्य।
- समय प्रतिबंध: कुछ क्षेत्रों में भारी वाहनों के लिए समय-सीमा।

- ସମୟ ସୀମା କିଛି ନିର୍ଦ୍ଦିଷ୍ଟ ଅଞ୍ଚଳରେ ଭିନ୍ନ ଭିନ୍ନ ସମୟରେ ।
- ଗତି ସୀମା: ନିର୍ଦ୍ଧାରିତ ସୀମା କା ସଫ୍ଟି ସେ ପାଳନ କରନ୍ତି ।
- ଗତି ସୀମା: ନିର୍ଦ୍ଧାରିତ ସମୟ କୁ କିଛି କିଛି ପାଳନ କରନ୍ତି ।
- ସ୍ଥାନୀୟ ନିୟମ: ପାର୍କିଂ, ହାର୍ନବ ଜାଣା, ଓଭର ଟେକିଂ ଆଦି ।
- ସ୍ଥାନୀୟ ନିୟମ: ପାର୍କିଂ, ହାର୍ନବ ଜାଣା, ଓଭର ଟେକିଂ ଆଦି ।

7. ऐतिहासिक घटनाओं का अवलोकन

7. ଲ ଡିହ । ସିକ ଘ ଟ ଶ । ବ ଲ 1ର ଅ ବ ଚ ଲ । କ ନ

- दुर्घटनाएं मानसून के समय अधिक होती हैं।
- ବର୍ଷାରୁ ତୁଳେ ଦୁର୍ଘଟଣା ଅଧିକ ହୁଏ
- तेज गति, लापरवाही और खराब सड़कें प्रमुख कारण हैं।
- ଦ୍ରୁତ ଗତି, ଅସାବଧାନତା ଏବଂ ଖରାପ ରାସ୍ତା ଶୁଖିଲା ହେଉଛି ପ୍ରମୁଖ କାରଣ
- खतरनाक सामग्री से जुड़े रिसाव और पलटने की घटनाएं दर्ज की गई हैं।
- ବିପଦପୂର୍ଣ୍ଣ ସାମଗ୍ରୀ ସହିତ ସମ୍ପର୍କ ରହିପାରେ । ଓଡ଼ିଆ ଟ୍ରାକ୍ଟର, ଟ୍ରାକ୍ଟର, ମାଲିଆ ଟ୍ରାକ୍ଟର, କାର୍, ଟ୍ରାକ୍ଟର

8. पर्यावरणीय विचार और संवेदनशील क्षेत्र

8. ପରିବେଶଗତ ବିଚାର ଏବଂ ସମ୍ବନ୍ଧମୟ ନୀତି ନେଇ

- कुछ मार्ग राष्ट्रीय उद्यानों या घनी आबादी वाले क्षेत्रों से गुजरते हैं।
- କିଛି ରାସ୍ତା ଜାତୀୟ ଉଦ୍ୟାନ କିମ୍ବା ଘନ ଜନବସତି ଅଞ୍ଚଳ ଦେଇ ଯାଏ ।
- इन क्षेत्रों में:
- ଏହି ଅଞ୍ଚଳ ମାଟି ଗରି
 - गति सीमा का पालन करें।
 - ଗତି ସୀମା ଅନୁସରଣ କରନ୍ତୁ
 - कचरा न फैलाएं।
 - ଅଳିଆ ଆବର୍ଜନା ବିସ୍ତାର କରନ୍ତୁ ନାହିଁ
 - ध्वनि और वायु प्रदूषण से बचें।
 - ଶବ୍ଦ ଏବଂ ବାୟୁ ମୃଦୁ ଶବ୍ଦକୁ ଏଡ଼ାନ୍ତୁ

9. संचार कवरेज का विश्लेषण

9. ଯେ ।ଗ।ଯେ ।ଗ କ ଭ ରେ ଜ ର ବଂଶେ ଥାଏ

- शहरों के पास संचार कवरेज अच्छा होता है।
- ସହର ଗୁଡ଼ିକରେ ଭଲ ଯୋଗାଯୋଗ ବ୍ୟବସ୍ଥା ଅଛି ।
- दूर दराज क्षेत्रों में नेटवर्क कमजोर या अनुपलब्ध हो सकता है।
- ଦୂର ଦୂରାନ୍ତରେ ନେଟୱର୍କ କମ୍ବଳିଂ ଅଥବା ନୁହେଁ ।
- वैकल्पिक संचार जैसे सैटेलाइट फोन का विकल्प रखें।
- ସାଟେଲାଇଟ ଫୋନ୍ ବିକଳ୍ପ ରଖନ୍ତୁ ।

10. आपात कालीन प्रतिक्रिया समय का अनुमान

10. ଜରୁରୀକାଳୀନ ପ୍ରତିକ୍ରିୟା ସମୟର ଆକଳନ

- शहरी क्षेत्र: 15–30 मिनट।
- ସହରୀକ୍ଷେତ୍ର ୧୫-୩୦ମିନିଟ୍
- ग्रामीण क्षेत्र: 45 मिनट से अधिक लग सकता है।
- ଗ୍ରାମୀଣକ୍ଷେତ୍ର : 45 ମିନିଟ୍ ରୁ ଅଧିକ ସମୟ ଲାଗିପାରେ
- दुर्घटना या आपातस्थिति में निकटतम सहायता से संपर्क करें।
- ଦୁର୍ଘଟଣା କିମ୍ବା ଜରୁରୀକାଳୀନ ପରିସ୍ଥିତିରେ ନିକଟତମ ସହାୟତା ସହିତ ସଂପର୍କ କରନ୍ତୁ ।

11. जोखिम आकलन का समग्र सारांश

11. ବିପଦମୂଲ୍ୟାଙ୍କନର ସାମଗ୍ରିକ ସାରାଂଶ

सावधानी के मुख्य बिंदु:

ସତର୍କତାର ମୁଖ୍ୟ ବିନ୍ଦୁ:

- मौसम की स्थिति पर ध्यान दें।
- ପାଗ ପରିସ୍ଥିତି ପ୍ରତି ଧ୍ୟାନ ଦିଅନ୍ତୁ ।
- सड़क की गुणवत्ता को ध्यान में रखें।
- ସଡ଼କର ଗୁଣବତ୍ତା ବାବଦ ଧ୍ୟାନ ରଖନ୍ତୁ
- ट्रैफिक पैटर्न का विश्लेषण करें।
- ଟ୍ରାଫିକ୍ ପ୍ୟାଟର୍ନର ବିଶ୍ଳେଷଣ କରନ୍ତୁ ।
- संचार सीमाओं से अवगत रहें।
- ସଂଚାର ସୀମା ବାବଦ ସଚ୍ଚତ ରୁହନ୍ତୁ
- स्थानीय नियमों का पालन करें।
- ସ୍ଥାନୀୟ ନିୟମ ଧ୍ୟାନରେ ରଖନ୍ତୁ

निष्कर्ष: कोई भी मार्ग मध्यम से उच्च जोखिम वाला हो सकता है, लेकिन सही तैयारी और सतर्कता से यात्रा को सुरक्षित बनाया जा सकता है।

ଉପସଂହାରରେ କୌଣସି ସ୍ଥାନ ମଧ୍ୟମ ରୁ ଉଚ୍ଚ ବିପଦ ପୂର୍ଣ୍ଣ ହୋଇପାରେ, କିନ୍ତୁ ଉପଯୁକ୍ତ ପ୍ରସ୍ତୁତି ଏବଂ ସତର୍କତା ସହିତ ଯାତ୍ରାକୁ ସୁରକ୍ଷିତ କରାଯାଇପାରିବ ।

डाइवरों के लिए अतिरिक्त सुरक्षा और आवश्यक जानकारी

ଡାଇଭରମାନଙ୍କ ପାଇଁ ଅତିରିକ୍ତ ସୁରକ୍ଷା ଏବଂ ଜରୁରୀ ସୂଚନା

सुरक्षा संबंधी दिशा निर्देश

ନିରାପଦତା ସମ୍ବନ୍ଧୀୟ ନିର୍ଦ୍ଦେଶ

1. वाहन की जाँच: टायर, ब्रेक, लाइट, हॉर्न, इंजनऑयल, ईंधन।

ବାହାନ ଯାଞ୍ଚ: ଟାୟର, ବ୍ରେକ୍ , ଲାଇଟ୍ , ହର୍ଣ୍ , ଇଞ୍ଜିନ ଓ ଓଲ, ଇନ୍ଦନ ।

2. कागजात: ड्राइविंग लाइसेंस, बीमा, पंजीकरण, परमिट साथ रखें।

ଡକ୍ୟୁମେଣ୍ଟ : ଡ୍ରାଇଭିଂ ଲାଇସେନ୍ସ, ବୀମା, ପଞ୍ଜୀକରଣ, ପରମିଟ୍ ସାଥ ରଖନ୍ତୁ ।

3. सुरक्षा उपकरण: फर्स्ट एड किट, रिफ्लेक्टिव जैकेट, त्रिकोण, फायर एक्सटिंग्विशर, औजार।

ସୁରକ୍ଷା ଉପକରଣ ପ୍ରଥମ ଚିକିତ୍ସା କିଟ୍, ପ୍ରତିଫଳିତ ଜାକେଟ୍, ତ୍ରିଭୁଜ, ଫାୟର ଏକ୍ସଟିଂଗ୍ୱିଶର, ଔଜାର ।

4. गति सीमा: तेज़ गति से बचें।

ଗତି ସୀମା : ତେଜସ୍ବ ଗତିରୁ ବାଚନ୍ତୁ ।

5. सुरक्षित दूरी: हमेशा आगे वाले वाहन से दूरी बनाए रखें।

ନିରାପଦ ଦୂରତା ବର୍ଦ୍ଧିତ କରନ୍ତୁ । ଆଗରେ ଥିବା ଯାନ ଠାରୁ ଦୂରରେ ରହିବାକୁ ଯତ୍ନ କରନ୍ତୁ ।

6. थकान से बचाव: नींद आने पर तुरंत ब्रेक लें।

କ୍ଲାଟିରୁ ସୁରକ୍ଷା : ଘୁମୁଆ ସିଲେସ୍ରେ ବୋଲି ମନେ ହୁଏ ବୋଲି ନିଶ୍ଚୟ କରନ୍ତୁ ।

7. नशे से परहेज़: शराब/नशे की स्थिति में वाहन न चलाएं।

ମଦ ପାନୀୟରୁ ବାଚନ୍ତୁ । ଶରାବ/ନଶେର ସ୍ଥିତିରେ ଯାନ ଚଳାନ୍ତୁ ନାହିଁ ।

8. मौसम सतर्कता: कोहरा/बारिश में धीमी गति से चलें, लाइट चालू रखें।

ପାଣିପାଗ ସତର୍କତା : କୋହରା/ବାରିଶରେ ଧୀର ଗତି କରନ୍ତୁ, ଲାଇଟ୍ ଚାଲୁ ରଖନ୍ତୁ ।

9. ओवर टेकिंग: तभी करें जब सामने से कोई वाहन न आ रहा हो।

ଓଭର ଟେକିଂ : କେବଳ ସମୟ ଯେତେବେଳେ ଆଗରୁ କୌଣସି ଯାନ ଆସୁନାହିଁ ସେବେ ହେବାକୁ ଯାନ୍ତୁ ।

10. सड़क संकेत: सभी ट्रैफिक साइन का पालन करें।

ରାସ୍ତା ସଙ୍କେତ : ସମସ୍ତ ଟ୍ରାଫିକ୍ ସଙ୍କେତ ପାଳନ କରନ୍ତୁ ।

11. मोबाइल का प्रयोग: ड्राइविंग के समय न करें।

ମୋବାଇଲ୍ ଲେଉଟାଣି ବ୍ୟବହାର : ଡ୍ରାଇଭିଂ ଲାଗୁ କାଳରେ ଏହା କରନ୍ତୁ ନାହିଁ ।

12. खतरनाक माल: विशेष सतर्कता और सुरक्षा प्रक्रिया अपनाएं।

ବିପଦପୂର୍ଣ୍ଣ ସାମଗ୍ରୀ : ବିଶେଷ ସତର୍କତା ଏବଂ ସୁରକ୍ଷା ପ୍ରକ୍ରିୟା ଅନୁସରଣ କରନ୍ତୁ ।

13. आपात कालीन नंबर: पुलिस, एम्बुलेंस और कंपनी के नंबर फोन में सेव रखें।

ଉପରୋକ୍ତ ନମ୍ବର : ପୁଲିସ୍, ଏମ୍ବୁଲେନ୍ସ ଏବଂ କମ୍ପାନୀର ନମ୍ବର ଫୋନ୍ରେ ସେଭ୍ କରନ୍ତୁ ।

यात्रा की तैयारी

ଯାତ୍ରା ପ୍ରସ୍ତୁତି

. मार्ग योजना: विश्राम स्थल, पेट्रोल पंप, बाधाएं शामिल करें।

ମାର୍ଗ ଯୋଜନା : ବିଶ୍ରାମ ସ୍ଥାନ , ପେଟ୍ରୋଲ ପମ୍ପ , ପ୍ରତିବନ୍ଧକ ଥିବା ସ୍ଥାନ ଉଲ୍ଲେଖ କରନ୍ତୁ ।

. जी-पी-एस/मानचित्र: नेविगेशन में सहायता लें।

ଜିପିଏସ୍/ମାନଚିତ୍ର : ନେଭିଗେସନ୍ରେ ସାହାଯ୍ୟ କରନ୍ତୁ ।

. मौसम अपडेट: पूर्वानुमान देख कर योजना बनाएं।

ପାଣିପାଗ ଅପଡେଟ୍ : ପୂର୍ବାନୁମାନ ଦେଖି ଯୋଜନା କରନ୍ତୁ ।

- संचार व्यवस्था: मोबाइल चार्ज रखें, बैकअप विकल्प सोचें।

ସଞ୍ଚାର ବ୍ୟବସ୍ଥା : ମୋବାଇଲ୍ ଚାର୍ଜ ରଖନ୍ତୁ , ବ୍ୟାକଅପ୍ ପୂର୍ବଦିନ କରନ୍ତୁ ।

- स्थानीय जानकारी: प्रतिबंधों और विशेष नियमों की जानकारी लें।

ସ୍ଥାନୀୟ ସୂଚନା : ପ୍ରତିବନ୍ଧକ ଏବଂ ସ୍ୱତନ୍ତ୍ର ନିୟମ ବାବଦରେ ଜାଣନ୍ତୁ ।

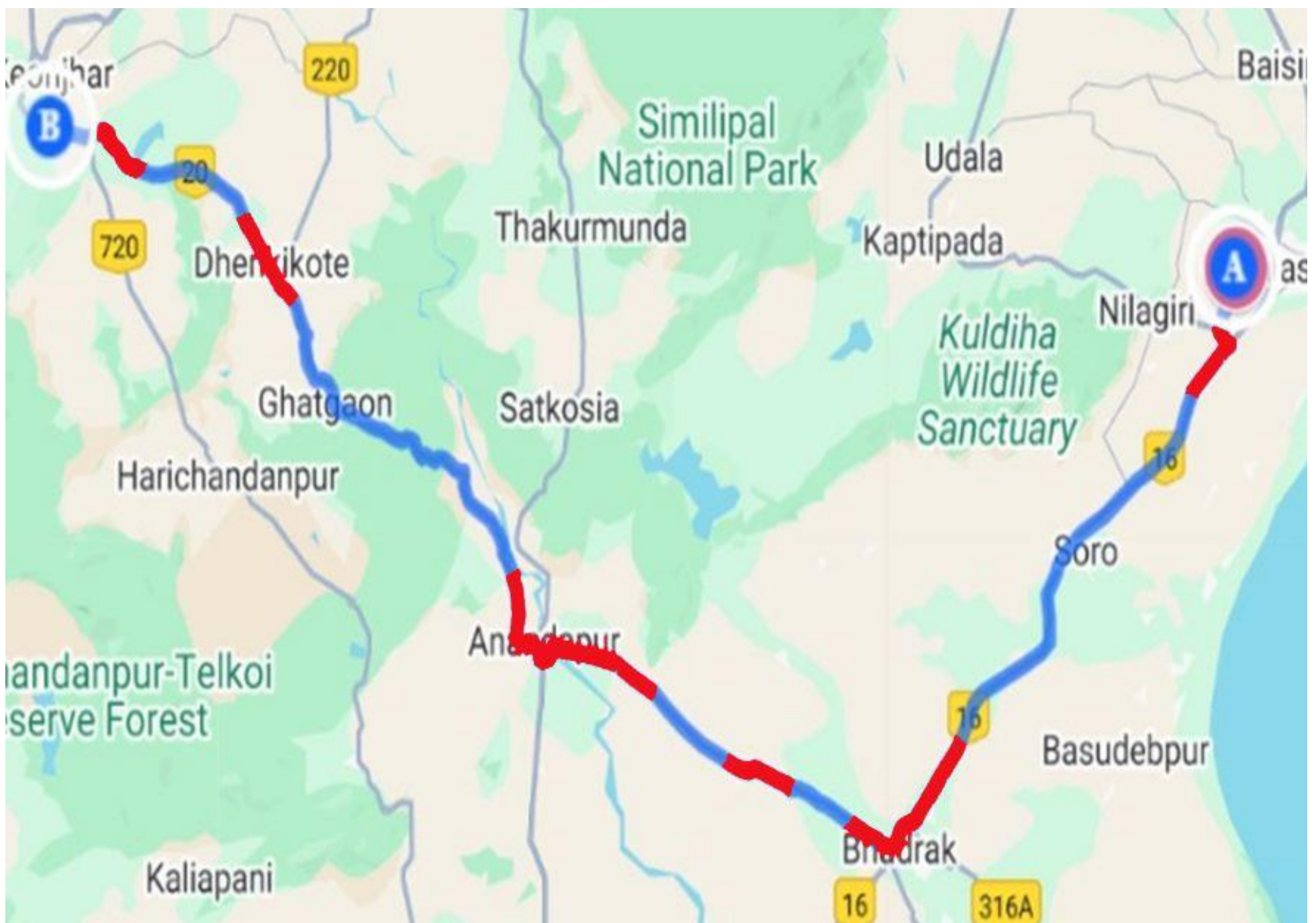
- रिपोर्टिंग: किसी भी खतरे या दुर्घटना को तुरंत रिपोर्ट करें।

ରିପୋର୍ଟିଂ : କୌଣସି ସୁରକ୍ଷା ବିପଦ କିମ୍ବା ଦୁର୍ଘଟଣା ଘଟିଲେ ତୁରନ୍ତ ରିପୋର୍ଟ କରନ୍ତୁ ।

आपकी सुरक्षा हमारी प्राथमिकता है।सावधानी से चलें, सुरक्षित रहें और यातायात नियमों का पालन करें।

ଆପଣଙ୍କ ସୁରକ୍ଷା ଆମର ପ୍ରାଥମିକତା ହେଉଛି । ସାବଧାନି ସେ ଚାଲନ୍ତୁ , ସୁରକ୍ଷିତ ରହନ୍ତୁ ଏବଂ ଯାତାୟାତ ନିୟମ ଧାର୍ଯ୍ୟ କରନ୍ତୁ ।

RISK ZONES



ZONE	RISK LEVEL	REQUIREMENT SPEED
RED	HIGH RISK	10-15Km/Hr
YELLOW	MEDIUM RISK	25-30Km/Hr
GREEN	LOW RISK	45-50Km/Hr

RISK ASSESSMENT – SHARP TURNS

Risk Type	Risk Level	Coordinates	Recommended Speed	Distance
RIGHT TURN	MEDIUM	21.4945848,86.8484838	25-30 Km/Hr	0.4 Km
RAILWAY CROSSING	HIGH	21.4883721,86.8473507	10-15 Km/Hr	1.1 Km
STRAIGHT	HIGH	21.4360985, 86.8434255	10-15 Km/Hr	7.9 Km
BRIDGE	MEDIUM	21.2037132,86.6453556	25-30 Km/Hr	43.2 Km
STRAIGHT	MEDIUM	21.166244, 86.573954	25-30 Km/Hr	51.8 Km
STRAIGHT	MEDIUM	21.1371084,86.5600323	25-30 Km/Hr	55.4 Km
EXIT HIGHWAY	HIGH	21.1057498,86.5344984	10-15 Km/Hr	58.9 Km
RIGHT TURN	HIGH	21.078650, 86.512019	10-15 Km/Hr	63.6 Km
RIGHT TURN	HIGH	21.0594641,86.4942227	10-15 Km/Hr	64.8 Km
STRAIGHT	MEDIUM	21.0714298,86.4576387	25-30 Km/Hr	71 Km
LEFT TURN	MEDIUM	21.089289, 86.423690	25-30 Km/Hr	75 Km
LEFT TURN	HIGH	21.119173, 86.326293	10-15 Km/Hr	86.6 Km
LEFT TURN	MEDIUM	21.138175, 86.286407	25-30 Km/Hr	90.9 Km
STRAIGHT	HIGH	21.1795906,86.2296229	10-15 Km/Hr	98.2 Km
LEFT TURN	HIGH	21.2105242,86.134676	10-15 Km/Hr	109 Km
STRAIGHT	HIGH	21.1997108,86.1207721	10-15 Km/Hr	111 Km
RIGHT TURN	HIGH	21.1996878,86.120435	10-15 Km/Hr	112 Km
LEFT TURN	HIGH	21.2050956,86.1191031	10-15 Km/Hr	113 Km
EXIT HIGHWAY	MEDIUM	21.4928488,85.8364455	25-30 Km/Hr	162 km
RIGHT TURN	HIGH	21.4976388,85.8334869	10-15 Km/Hr	163 km
U TURN	HIGH	21.602499,85.5949557	10-15 Km/Hr	193 km
LEFT TURN	MEDIUM	21.5995623,85.603371	25-30 Km/Hr	194 km

STREET IMAGES

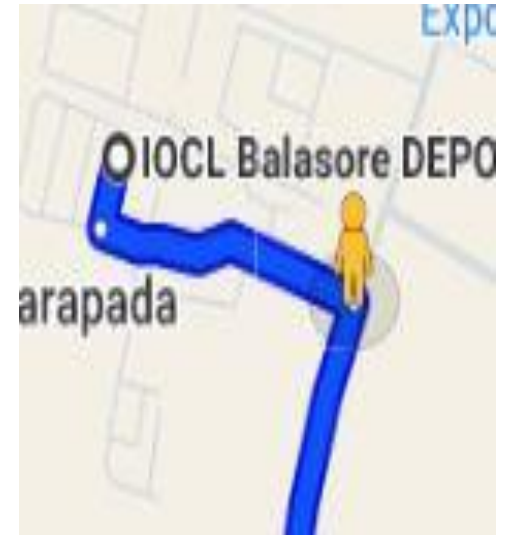


IMAGE: **RIGHT TURN**; RiskLevel: **MEDIUM**; Coordinates: **21.4945848,86.8484838**
(0.4 Km)

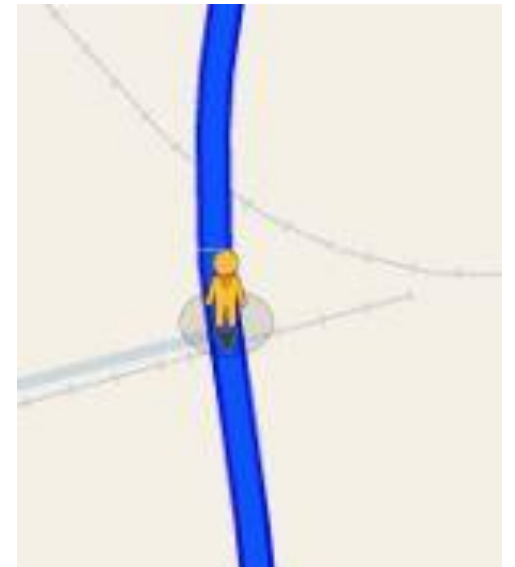


IMAGE: **RAILWAY CROSSING**; RiskLevel: **HIGH**; Coordinates: **21.4883721,86.8473507**
(1.1 Km)



IMAGE: **STRAIGHT**; RiskLevel: **HIGH**; Coordinates: **21.4360985, 86.8434255**
(7.9 Km)



IMAGE: **BRIDGE**; RiskLevel: **MEDIUM**; Coordinates: **21.2037132, 86.6453556**
(43.2 Km)



IMAGE: **STRAIGHT**; RiskLevel: **MEDIUM**; Coordinates: **21.166244, 86.573954**
(51.8 Km)



IMAGE: **STRAIGHT**; RiskLevel: **MEDIUM**; Coordinates: **21.1371084, 86.5600323**
(55.4 Km)



IMAGE: **EXIT HIGHWAY**; RiskLevel: **HIGH**; Coordinates: **21.1057498, 86.5344984**
(58.9 Km)



IMAGE: **RIGHT TURN**; RiskLevel: **HIGH**; Coordinates: **21.078650, 86.512019**
(63.6 Km)



IMAGE: **RIGHT TURN**;RiskLevel:**HIGH**;Coordinates:**21.0594641,86.4942227**
(64.8 Km)



IMAGE: **STRAIGHT**;RiskLevel:**MEDIUM**;Coordinates:**21.0714298,86.4576387**
(71 Km)

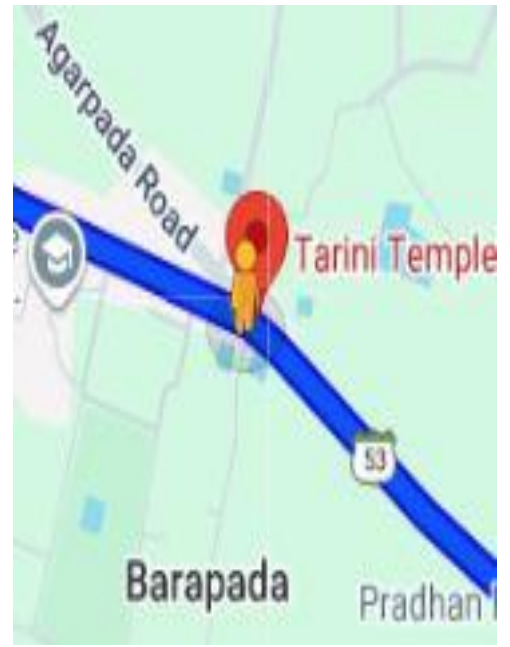


IMAGE: **LEFT TURN**; RiskLevel: **MEDIUM**; Coordinates: **21.089289, 86.423690**
(75 Km)

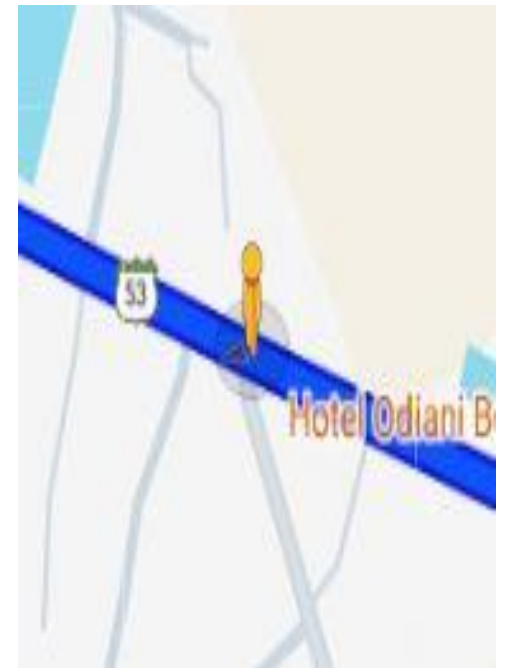


IMAGE: **LEFT TURN**; RiskLevel: **HIGH**; Coordinates: **21.119173, 86.326293**
(86.6 Km)

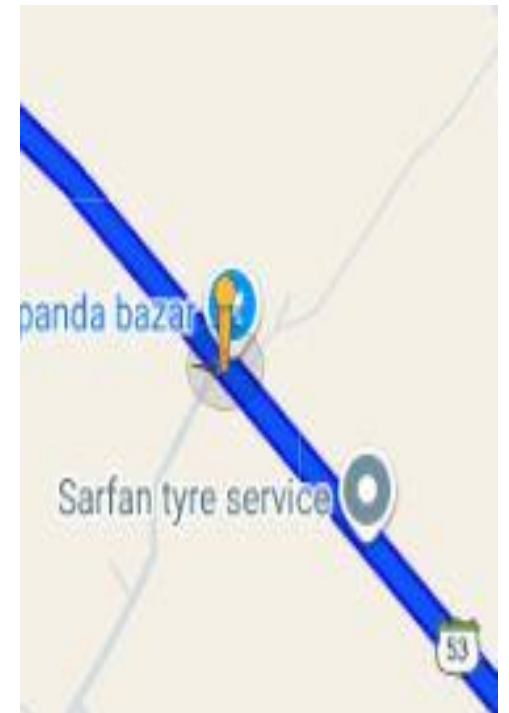


IMAGE: **LEFT TURN**; RiskLevel: **MEDIUM**; Coordinates: **21.138175, 86.286407**
(90.9 Km)



IMAGE: **STRAIGHT**; RiskLevel: **HIGH**; Coordinates: **21.1795906, 86.2296229**
(98.2 Km)



IMAGE: **LEFT TURN**; RiskLevel: **HIGH**; Coordinates: **21.2105242,86.134676**
(109 Km)



IMAGE: **STRAIGHT**; RiskLevel: **HIGH**; Coordinates: **21.1997108,86.1207721**
(111 Km)



IMAGE: **RIGHT TURN**; RiskLevel: **HIGH**; Coordinates: **21.1996878,86.120435**
(112 Km)



IMAGE: **LEFT TURN**; RiskLevel: **HIGH**; Coordinates: **21.2050956,86.1191031**
(113 Km)



IMAGE: **EXIT HIGHWAY**;RiskLevel: **MEDIUM**;Coordinates: **21.4928488,85.8364455**
(162 Km)



IMAGE: **RIGHT TURN**;RiskLevel: **HIGH**;Coordinates: **21.4976388,85.8334869**
(163 Km)



IMAGE: **U TURN**; RiskLevel: **HIGH**; Coordinates: **21.602499,85.5949557**
(193 Km)



IMAGE: **LEFT TURN**; RiskLevel: **MEDIUM**; Coordinates: **21.5995623,85.603371**
(194 Km)

The comprehensive Journey Risk Management (JRM) study has provided an in-depth analysis of the route from start to end, highlighting critical risk points, recommended speeds, and potential hazards. By leveraging advanced technologies and data-driven insights, this report aims to enhance safety and preparedness for hazardous material transportation, ensuring a secure and efficient journey.

