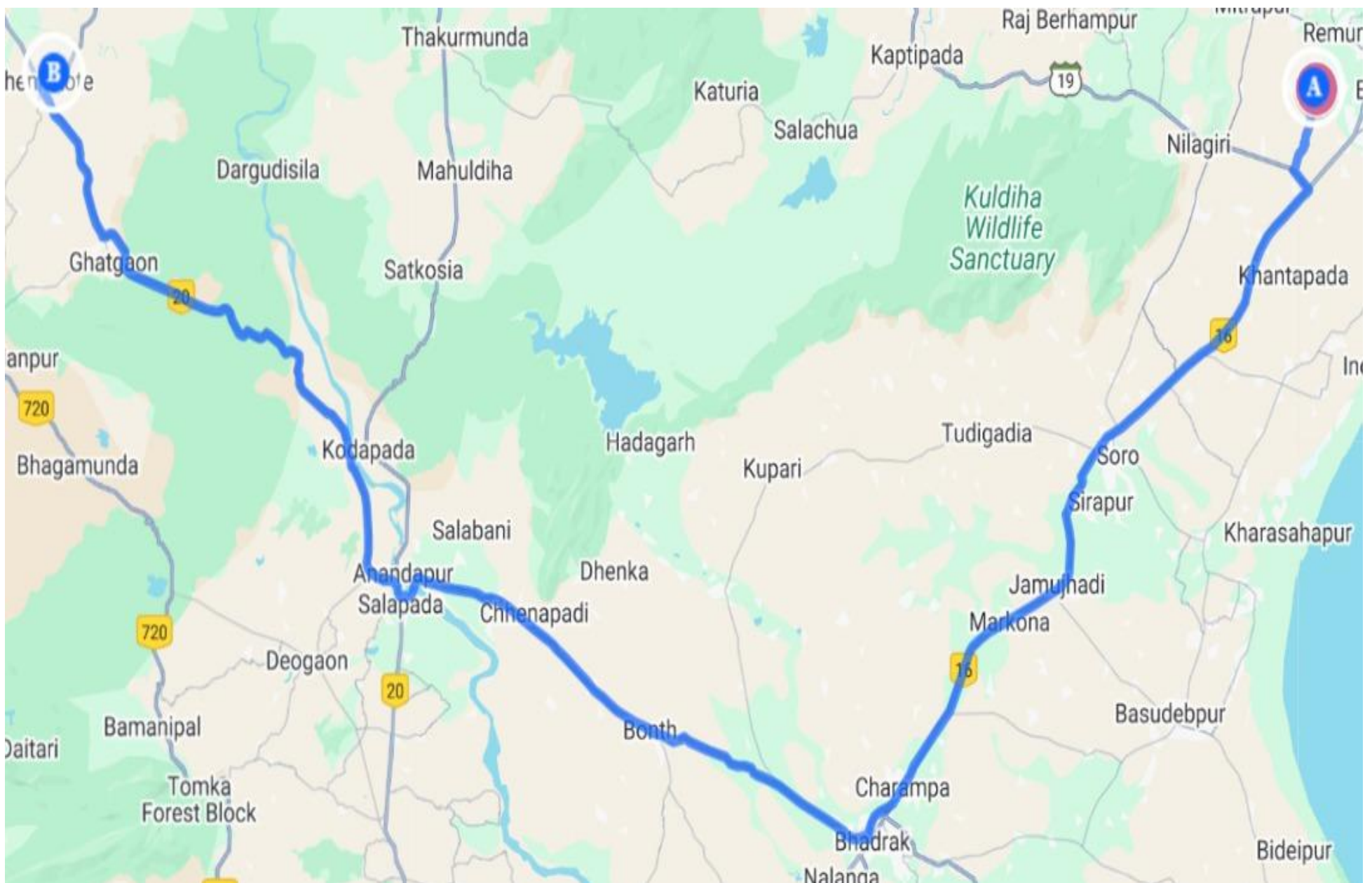




# IndianOil

## **JOURNEY RISK MANAGEMENT (JRM) STUDY BALASORE DEPOT TO MAA GADACHANDI FILLING STATION**



**Total distance: 164km; Start: (21.494448, 86.848465), End: (21.50273, 85.84538)**

ଭାରତୀୟ ନାଗରିକଙ୍କ ପାଇଁ ସୁରକ୍ଷା ବିଶେଷତା ଏବଂ ଗର୍ବଶୈଳି ଉପରେ

## 1. ରାସ୍ତା ଚିହ୍ନଟ କର ।

ଏ ହରିପେ । ଟାଣେ କୌଣ ସିଦ୍ଧ । ରାୟ । ନ ପ ରିବ ହ ନ ମ । ଗର୍ପ । ଇ ପ୍ର ମୁକ୍ତ ହ ଉ ଥୁ ରେ ବିଭିନ୍ନ ପ୍ର କ । ର ର ର । ଓ,  
ଗ୍ରାମୀଣ ଏ ବଂସ ହର । ଶ୍ରୀଳ ଏ ବଂ ବିଭିନ୍ନ ଭୃ ଣ ଶ୍ରୀ ଚନ୍ଦ୍ର ଶ୍ର ହେ । ଇ ପ । ରେ ।

- **कुल दूरी:** परिवहन योजना के अनुसार।
- ମେ । ଟ ବୁର ଡଃ । ପ ରିବ ହ ନ ଘେ । ଜ ନ । ଅ ନୁ ଯା । ଉ ୧
- **अनुमानित यात्रा समय:** सड़क की स्थिति, दूरी और यातायात के आधार पर अलग-अलग हो सकता है।
- ଆ ନୁ ମ । ନି କ ଯ । ଡୁ । ସ ମଃ । ଶୁ । ର ଅ ବ ଛା । , ବୁର ଡଃ । ଏ ବ ° ଟୁ । ଫି କ୍ ଉ ପ ରେ ନିର୍ଭର କରୁଥିବେ । ଉ ପ । ଟ ର

## 2. ସାଧାରଣ ପାଠ୍ୟ ପରିସ୍ଥିତି ଏବଂ ସମ୍ଭାବ୍ୟ ପଦ

### मौसम के अनुसार जोखिम:

## ପାଗଋଷାରେବିପଦ

- . गर्मी में: अत्यधिक गर्मी, हीट स्ट्रोक, इंजन का ज़्यादा गर्म होना।
- . ଗ୍ରୀଷ୍ମଋତୁରେ : ଅତ୍ୟଧିକ ଗରମ, ମହାଶୂଳ, ଜ୍ୱର, ଲଞ୍ଜିନ୍‌ଆ ଥିବା ଗରମ ହେବା ।
- . मानसून में: फिसलन भरी सड़कें, जल भराव, दृश्यता में कमी, बाढ़
- . ମନୋସୁନା ମଝେ ଖଣିପ ଡିବାର ପ୍ରଭାବ, ଜଳ ବନ୍ଦୀ, ଦୃଷ୍ଟିଶୀଳତା କମିଯିବା , ବନ୍ୟା ।
- . सर्दी में: कोहरा, पाला, बर्फ (विशेष करपहाड़ी इलाकों में)।
- . ଶୀତଳ ଋତୁ କାଳୀନ ହେଉଛି ଉଷାର ପାତ୍ର ଓ ଯଥେଷ୍ଟ ଧୂଳିର ପାତ୍ର । ବିଶେଷ କରି ପାହାଡ଼ ଆଞ୍ଚଳିକ ସ୍ଥାନରେ

ସମ୍ଭାବ୍ୟ ଉପାଦାନ :

- दृश्यता में कमी।
- दृ. ५१।१७।३।३।
- फिसलन और भूस्खलन।
- स्लोवलीव्‌डू
- अचानक मौसम परिवर्तन।
- हवावाहक



- ସମସ୍ତ ସୀମା କ୍ଷେତ୍ରରେ ଅନୁମୋଦିତ ଯାନବାହାନ ପାଇଁ ସମସ୍ତ ସୀମା।
- ଗତି ସୀମା: ନିର୍ଦ୍ଧାରିତ ସୀମା କା ସଫଳତା ସେ ପାଳନ କରନ୍ତୁ।
- ଗତି ସୀମା: ନିର୍ଦ୍ଧାରିତ ସୀମା କା ସଫଳତା ସେ ପାଳନ କରନ୍ତୁ।
- ସ୍ଥାନୀୟ ନିୟମ: ପାର୍କିଂ, ହାର୍ନବ୍ ଜାଣି, ଓଭର ଟେକିଂ ଆଦି।
- ସ୍ଥାନୀୟ ନିୟମ: ପାର୍କିଂ, ହାର୍ନବ୍ ଜାଣି, ଓଭର ଟେକିଂ ଆଦି।

## 7. ଇତିହାସିକ ଘଟଣାଓଁ କା ଅବଲୋକନ

### 7. ଇତିହାସିକ ଘଟଣାଓଁ କା ଅବଲୋକନ

- ଦୁର୍ଘଟଣାଂ ମାନସୁନ କେ ସମୟ ଅଧିକ ହୋଇଁ ହେଁ।
- ବର୍ଷାଋତୁରେ ଦୁର୍ଘଟଣାଂ ଅଧିକ ହୁଏ।
- ଯେଉଁ ଗତି, ଲାପରବାହି ଓ ଖରାବ ସଡ଼କେଁ ପ୍ରମୁଖ କାରଣ ହେଁ।
- ଦୁର୍ଘଟଣାଂ, ଅସାବଧାନତା, ବ୍ୟବହାର, ଓଭର ଟେକିଂ ଆଦି।
- ଖରାବ ସାମଗ୍ରୀ ସେ ଜୁଡ଼େ ରିସାବ ଓ ପଲଟିବେଁ କି ଘଟଣାଂ ଦର୍ଜ କି ଗଢ଼ି ହେଁ।
- ବିପଦ ପୂର୍ବକ ସମୟରେ ସମସ୍ତଙ୍କୁ ଉପଦେଶ ଦିଆଯାଏ ଓ ଉପଦେଶ ଗ୍ରହଣ କରିବାକୁ କୁହାଯାଏ।

## 8. ପରିବାରଣୀୟ ବିଚାର ଓ ସଂବେଦନଶୀଳ କ୍ଷେତ୍ର

### 8. ପରିବାରଣୀୟ ବିଚାର ଓ ସଂବେଦନଶୀଳ କ୍ଷେତ୍ର

- କିଛି ମାର୍ଗ ରାଷ୍ଟ୍ରୀୟ ଉଦ୍ୟାନ ଓ ଘନୀ ଆବାଦୀ ବାଲେ କ୍ଷେତ୍ର ସେ ଗୁଜରତେ ହେଁ।
- କିଛି ରାଷ୍ଟ୍ରୀୟ ଉଦ୍ୟାନ ଓ ଘନୀ ଆବାଦୀ ବାଲେ କ୍ଷେତ୍ର ସେ ଗୁଜରତେ ହେଁ।
- ଇନ କ୍ଷେତ୍ର ସେଁ:
- ଏହି କ୍ଷେତ୍ର ସେଁ:
  - ଗତି ସୀମା କା ପାଳନ କରନ୍ତୁ।
  - ଗତି ସୀମା କା ପାଳନ କରନ୍ତୁ।
  - କଚରା ନ ଫିଟାନ୍ତୁ।
  - ଅଳିଆ ଓ ବର୍ଜ୍ୟାବଶେଷ ଓଭର ଟେକିଂ ଆଦି।
  - ଧ୍ବନି ଓ ବାୟୁ ପ୍ରଦୂଷଣ ସେ ବର୍ତ୍ତେ।
  - ଶବ୍ଦ ଓ ବାୟୁ ପ୍ରଦୂଷଣ କୁ ନିୟନ୍ତ୍ରଣ କରନ୍ତୁ।

## 9. ସଂଚାର କବ୍ରେଜ କା ବିଶ୍ଳେଷଣ

### 9. ସଂଚାର କବ୍ରେଜ କା ବିଶ୍ଳେଷଣ

- ଶହର ସେଁ ସଂଚାର କବ୍ରେଜ ଅଚ୍ଛା ହୋଇଁ ହେଁ।
- ସହର ଗୁଡ଼ିକରେ ଉଚ୍ଚ ଗତି ସୀମା ଓ ବ୍ୟବହାର ଅଧିକ ହୁଏ।
- ଦୂର ଦରାଜ କ୍ଷେତ୍ର ସେଁ ନେଟୱର୍କ କମଜୋର ଓ ଅନୁପଲବ୍ଧ ହୋଇଁ ହେଁ।
- ଦୂର ଦରାଜ କ୍ଷେତ୍ର ସେଁ ନେଟୱର୍କ କମଜୋର ଓ ଅନୁପଲବ୍ଧ ହୋଇଁ ହେଁ।
- ବୈକଳ୍ପିକ ସଂଚାର ସେଁ ସାଟେଲାଇଟ ଫୋନ କା ବିକଳ୍ପ ରଖିନ୍ତୁ।
- ସାଟେଲାଇଟ ଫୋନ କା ବିକଳ୍ପ ରଖିନ୍ତୁ।



## 10. आपात कालीन प्रतिक्रिया समय का अनुमान

### 10. ଜରୁରୀକାଳୀନ ପ୍ରତିକ୍ରିୟା ସମୟର ଆକଳନ

- शहरी क्षेत्र: 15–30 मिनट।
- ସହରୀକ୍ଷେତ୍ର ୧୫-୩୦ମିନିଟ୍
- ग्रामीण क्षेत्र: 45 मिनट से अधिक लग सकता है।
- ଗ୍ରାମୀଣକ୍ଷେତ୍ର : 45 ମିନିଟ୍‌ରୁ ଅଧିକ ସମୟ ଲାଗିପାରେ
- दुर्घटना या आपातस्थिति में निकटतम सहायता से संपर्क करें।
- ଦୁର୍ଘଟଣା କିମ୍ବା ଜରୁରୀକାଳୀନ ପରିସ୍ଥିତିରେ ନିକଟତମ ସହାୟତା ସହିତ ସଂପର୍କ କରନ୍ତୁ ।

## 11. जोखिम आकलन का समग्र सारांश

### 11. ବିପଦମୂଲ୍ୟାଙ୍କନର ସାମଗ୍ରିକ ସାରାଂଶ

#### सावधानी के मुख्य बिंदु:

#### ସତର୍କତାର ମୁଖ୍ୟ ବିନ୍ଦୁ:

- मौसम की स्थिति पर ध्यान दें।
- ପାଗ ପରିସ୍ଥିତି ପ୍ରତି ଧ୍ୟାନ ଦିଅନ୍ତୁ ।
- सड़क की गुणवत्ता को ध्यान में रखें।
- ସଡ଼କର ଗୁଣବତ୍ତା ବାବଦ ଧ୍ୟାନ ରଖନ୍ତୁ
- ट्रैफिक पैटर्न का विश्लेषण करें।
- ଟ୍ରାଫିକ୍ ପ୍ୟାଟର୍ନର ବିଶ୍ଳେଷଣ କରନ୍ତୁ ।
- संचार सीमाओं से अवगत रहें।
- ସଂଚାର ସୀମା ବାବଦ ଜାଣିପାଆନ୍ତୁ
- स्थानीय नियमों का पालन करें।
- ସ୍ଥାନୀୟ ନିୟମ ଧାର୍ଯ୍ୟ କରନ୍ତୁ

निष्कर्ष: कोई भी मार्ग मध्यम से उच्च जोखिम वाला हो सकता है, लेकिन सही तैयारी और सतर्कता से यात्रा को सुरक्षित बनाया जा सकता है।

ଉପସଂହାରରେ କୌଣସି ସ୍ଥାନ ମଧ୍ୟମରୁ ଉଚ୍ଚ ବିପଦପୂର୍ଣ୍ଣ ହୋପାରେ, କିନ୍ତୁ ଉପଯୁକ୍ତ ପ୍ରସ୍ତୁତି ଏବଂ ସତର୍କତା ସହିତ ଯାତ୍ରାକୁ ସୁରକ୍ଷିତ କରାଯାଇପାରିବ ।

## डाइवरों के लिए अतिरिक्त सुरक्षा और आवश्यक जानकारी

### ଡାଇଭରମାନଙ୍କ ପାଇଁ ଅତିରିକ୍ତ ସୁରକ୍ଷା ଏବଂ ଜରୁରୀ ସୂଚନା

## सुरक्षा संबंधी दिशा निर्देश

### ନିରାପଦତା ସମ୍ବନ୍ଧୀୟ ନିର୍ଦ୍ଦେଶ

1. वाहन की जाँच: टायर, ब्रेक, लाइट, हॉर्न, इंजनऑयल, ईंधन।

ବାହାନ ଯାଞ୍ଚ: ଟାୟର, ବ୍ରେକ୍ , ଲାଇଟ୍ , ହର୍ଣ୍ , ଇଞ୍ଜିନ ଓ ଓଲ, ଇନ୍ଧନ ।

2. कागजात: ड्राइविंग लाइसेंस, बीमा, पंजीकरण, परमिट साथ रखें।

ଡକ୍ୟୁମେଣ୍ଟ : ଡ୍ରାଇଭିଂ ଲାଇସେନ୍ସ, ବୀମା, ପଞ୍ଜୀକରଣ, ପରମିଟ୍ ସାଥ ରଖନ୍ତୁ ।

3. सुरक्षा उपकरण: फर्स्ट एड किट, रिफ्लेक्टिव जैकेट, त्रिकोण, फायर एक्सटिंग्विशर, औजार।

ସୁରକ୍ଷା ଉପକରଣ ପ୍ରଥମ ଚିକିତ୍ସା କିଟ୍, ପ୍ରତିଫଳିତ ଜାକେଟ୍, ତ୍ରିଭୁଜ, ଫାୟର ଏକ୍ସଟିଂଗ୍ୱିଶର, ଔଜାର ।

4. गति सीमा: तेज़ गति से बचें।

ଗତି ସୀମା : ତେଜସ୍ବ ଗତିରୁ ବାଚନ୍ତୁ ।

5. सुरक्षित दूरी: हमेशा आगे वाले वाहन से दूरी बनाए रखें।

ନିରାପଦ ଦୂରତା ବର୍ଦ୍ଧିତ କରନ୍ତୁ । ଆଗରେ ଥିବା ଯାନ ଠାରୁ ଦୂରରେ ରହିବାକୁ ଯତ୍ନ କରନ୍ତୁ ।

6. थकान से बचाव: नींद आने पर तुरंत ब्रेक लें।

କ୍ଲାଟିରୁ ସୁରକ୍ଷା : ଘୁମୁନ ଆସିଲେ ସତର୍କତା ସହିତ ବ୍ରେକ୍ ଲଗାନ୍ତୁ ।

7. नशे से परहेज़: शराब/नशे की स्थिति में वाहन न चलाएं।

ମଦ ପାନୀୟରୁ ବାଚନ୍ତୁ । ଶରାବ/ନଶେର ସ୍ଥିତିରେ ଯାନ ଚଳାନ୍ତୁ ନାହିଁ ।

8. मौसम सतर्कता: कोहरा/बारिश में धीमी गति से चलें, लाइट चालू रखें।

ପାଣିପାଗ ସତର୍କତା : ଘୋଳ/ବାରିଶରେ ଧୀର ଗତି କରନ୍ତୁ, ଲାଇଟ୍ ଚାଲୁ ରଖନ୍ତୁ ।

9. ओवर टेकिंग: तभी करें जब सामने से कोई वाहन न आ रहा हो।

ଓଭର ଟେକିଂ : କେବଳ ସେମାନଙ୍କୁ ଯେତେବେଳେ ସାମନାରେ ନାହିଁ ତେବେ କରନ୍ତୁ ।

10. सड़क संकेत: सभी ट्रैफिक साइन का पालन करें।

ରାସ୍ତା ସଙ୍କେତ : ସମସ୍ତ ଟ୍ରାଫିକ୍ ସାୟନର ପାଳନ କରନ୍ତୁ ।

11. मोबाइल का प्रयोग: ड्राइविंग के समय न करें।

ମୋବାଇଲ୍ ଲାଗୁନା : ଡ୍ରାଇଭିଂ ସମୟରେ ମୋବାଇଲ୍ ଫୋନ୍ ବ୍ୟବହାର କରନ୍ତୁ ନାହିଁ ।

12. खतरनाक माल: विशेष सतर्कता और सुरक्षा प्रक्रिया अपनाएं।

ବିପଦପୂର୍ଣ୍ଣ ସାମଗ୍ରୀ : ବିଶେଷ ସତର୍କତା ଏବଂ ସୁରକ୍ଷା ପ୍ରକ୍ରିୟା ଅନୁସରଣ କରନ୍ତୁ ।

13. आपात कालीन नंबर: पुलिस, एम्बुलेंस और कंपनी के नंबर फोन में सेव रखें।

ଉପରୋକ୍ତ ନମ୍ବର : ପଲିସ୍, ଏମ୍ବୁଲେନ୍ସ ଏବଂ କମ୍ପାନୀର ନମ୍ବର ଫୋନ୍ରେ ସେଭ୍ କରନ୍ତୁ ।

## यात्रा की तैयारी

### ଯାତ୍ରା ପ୍ରସ୍ତୁତି

. मार्ग योजना: विश्राम स्थल, पेट्रोल पंप, बाधाएं शामिल करें।

ମାର୍ଗ ଯୋଜନା : ବିଶ୍ରାମ ସ୍ଥାନ , ପେଟ୍ରୋଲ ପମ୍ପ , ପ୍ରତିବନ୍ଧକ ଥିବା ସ୍ଥାନ ଉଲ୍ଲେଖ କରନ୍ତୁ ।

. जी-पी-एस/मानचित्र: नेविगेशन में सहायता लें।

ଜିପିଏସ୍/ମାନଚିତ୍ର : ନେଭିଗେସନରେ ସାହାଯ୍ୟ କରନ୍ତୁ ।

. मौसम अपडेट: पूर्वानुमान देख कर योजना बनाएं।

ପାଣିପାଗ ଅପଡେଟ୍ : ପୂର୍ବାନୁମାନ ଦେଖି ଯୋଜନା କରନ୍ତୁ ।

• **संचार व्यवस्था:** मोबाइल चार्ज रखें, बैकअप विकल्प सोचें।

ସଞ୍ଚାର ବ୍ୟବସ୍ଥା : ମୋବାଇଲ୍ ଚାର୍ଜ ରଖନ୍ତୁ , ବ୍ୟାକଅପ୍ ପୂର୍ବଦିନ କରନ୍ତୁ ।

• **स्थानीय जानकारी:** प्रतिबंधों और विशेष नियमों की जानकारी लें।

ସ୍ଥାନୀୟ ସୂଚନା ପ୍ରତିବନ୍ଧକ ଏବଂ ସ୍ୱେଚ୍ଛାକୃତ ନିୟମ ବିଷୟରେ ଜାଣନ୍ତୁ ।

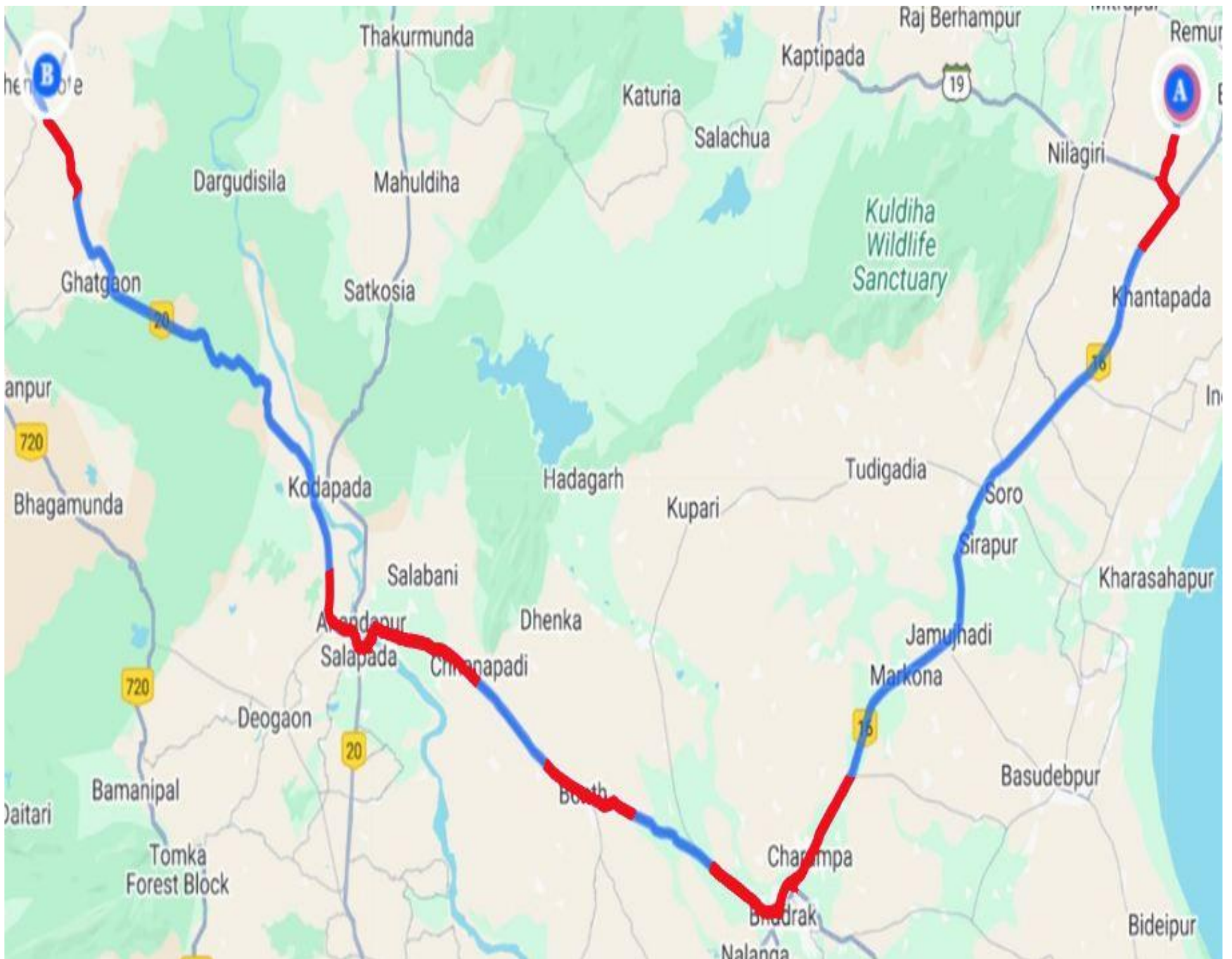
• **रिपोर्टिंग:** किसी भी खतरे या दुर्घटना को तुरंत रिपोर्ट करें।

ରିପୋର୍ଟିଂ : କୌଣସି ସିଦ୍ଧିପଦ କିମ୍ବା ଦୁର୍ଘଟଣା ଘଟିଲେ ତୁରନ୍ତ ରିପୋର୍ଟ କରନ୍ତୁ ।

आपकी सुरक्षा हमारी प्राथमिकता है।सावधानी से चलें, सुरक्षित रहें और यातायात नियमों का पालन करें।

ଆପଣଙ୍କ ସୁରକ୍ଷା ଆମର ପ୍ରାଥମିକତା ହେଉଛି । ସାବଧାନି ସେ ଚାଲିବା, ସୁରକ୍ଷିତ ରହିବା ଏବଂ ଯାତାୟାତ ନିୟମର ପାଳନ କରନ୍ତୁ ।

## RISK ZONES



ZONE	RISK LEVEL	REQUIREMENT SPEED
RED	HIGH RISK	10-15Km/Hr
YELLOW	MEDIUM RISK	25-30Km/Hr
GREEN	LOW RISK	45-50Km/Hr

## RISK ASSESSMENT – SHARP TURNS

Risk Type	Risk Level	Coordinates	Recommended Speed	Distance
RIGHT TURN	MEDIUM	21.4945848,86.8484838	25-30 Km/Hr	0.4 Km
RAILWAY CROSSING	HIGH	21.4883721,86.8473507	10-15 Km/Hr	1.1 Km
STRAIGHT	HIGH	21.4360985, 86.8434255	10-15 Km/Hr	7.9 Km
BRIDGE	MEDIUM	21.2037132,86.6453556	25-30 Km/Hr	43.2 Km
STRAIGHT	MEDIUM	21.166244, 86.573954	25-30 Km/Hr	51.8 Km
STRAIGHT	MEDIUM	21.1371084,86.5600323	25-30 Km/Hr	55.4 Km
EXIT HIGHWAY	HIGH	21.1057498,86.5344984	10-15 Km/Hr	58.9 Km
RIGHT TURN	HIGH	21.078650, 86.512019	10-15 Km/Hr	63.6 Km
RIGHT TURN	HIGH	21.0594641,86.4942227	10-15 Km/Hr	64.8 Km
STRAIGHT	MEDIUM	21.0714298,86.4576387	25-30 Km/Hr	71 Km
LEFT TURN	MEDIUM	21.089289, 86.423690	25-30 Km/Hr	75 Km
LEFT TURN	HIGH	21.119173, 86.326293	10-15 Km/Hr	86.6 Km
LEFT TURN	MEDIUM	21.138175, 86.286407	25-30 Km/Hr	90.9 Km
STRAIGHT	HIGH	21.1795906,86.2296229	10-15 Km/Hr	98.2 Km
LEFT TURN	HIGH	21.2105242,86.134676	10-15 Km/Hr	109 Km
STRAIGHT	HIGH	21.1997108,86.1207721	10-15 Km/Hr	111 Km
RIGHT TURN	HIGH	21.1996878,86.120435	10-15 Km/Hr	112 Km
LEFT TURN	HIGH	21.2050956,86.1191031	10-15 Km/Hr	113 Km
EXIT HIGHWAY	MEDIUM	21.4928488,85.8364455	25-30 Km/Hr	162 km
RIGHT TURN	HIGH	21.4976388,85.8334869	10-15 Km/Hr	163 km
RIGHT TURN	MEDIUM	21.50273, 85.84538	25-30 Km/Hr	164 km



## STREET IMAGES



IMAGE: **RIGHT TURN**; RiskLevel: **MEDIUM**; Coordinates: **21.4945848,86.8484838**  
(0.4 Km)

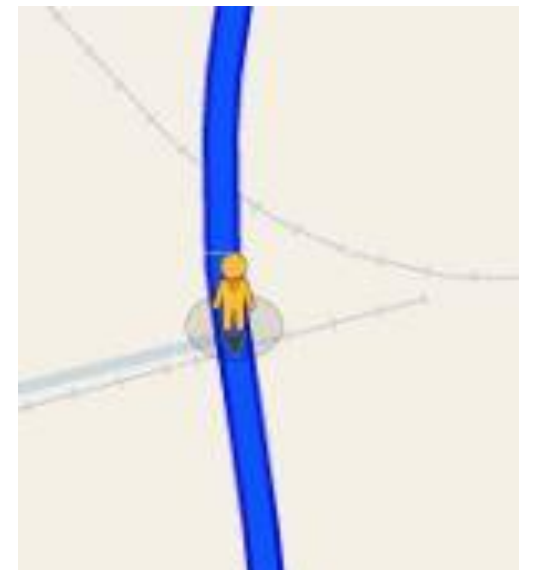


IMAGE: **RAILWAY CROSSING**; RiskLevel: **HIGH**; Coordinates: **21.4883721,86.8473507**  
(1.1 Km)





IMAGE: **STRAIGHT**; RiskLevel: **HIGH**; Coordinates: **21.4360985, 86.8434255**  
(7.9 Km)



IMAGE: **BRIDGE**; RiskLevel: **MEDIUM**; Coordinates: **21.2037132, 86.6453556**  
(43.2 Km)





IMAGE: **STRAIGHT**; RiskLevel: **MEDIUM**; Coordinates: **21.166244, 86.573954**  
(51.8 Km)



IMAGE: **STRAIGHT**; RiskLevel: **MEDIUM**; Coordinates: **21.1371084, 86.5600323**  
(55.4 Km)



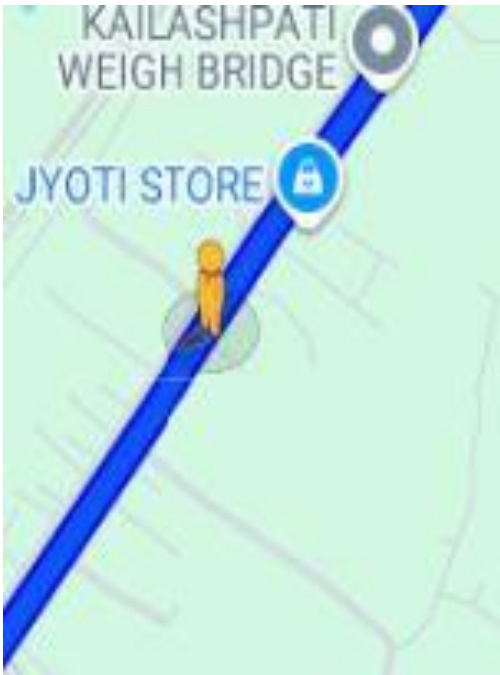


IMAGE: **EXIT HIGHWAY**; RiskLevel: **HIGH**; Coordinates: **21.1057498, 86.5344984**  
(58.9 km)



IMAGE: **RIGHT TURN**; RiskLevel: **HIGH**; Coordinates: **21.078650, 86.512019**  
(63.6 Km)



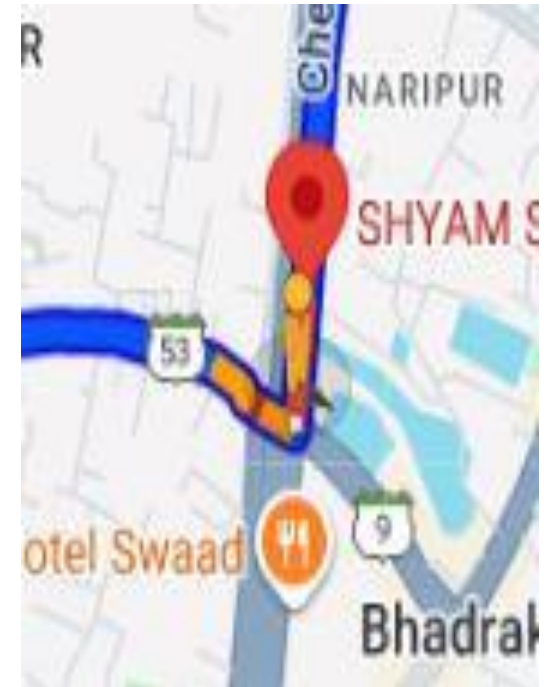


IMAGE: **RIGHT TURN**;RiskLevel:**HIGH**;Coordinates: **21.0594641,86.4942227**  
(64.8 Km)



IMAGE: **STRAIGHT**;RiskLevel:**MEDIUM**;Coordinates: **21.0714298,86.4576387**  
(71 Km)





IMAGE: **LEFT TURN**;RiskLevel: **MEDIUM**;Coordinates: **21.089289, 86.423690**  
(75 Km)



IMAGE: **LEFT TURN**;RiskLevel: **HIGH**;Coordinates: **21.119173, 86.326293**  
(86.6 Km)





IMAGE: **LEFT TURN**;RiskLevel: **MEDIUM**;Coordinates: **21.138175, 86.286407**  
(90.9 Km)



IMAGE: **STRAIGHT**;RiskLevel: **HIGH**;Coordinates: **21.1795906,86.2296229**  
(98.2 Km)





IMAGE: **LEFT TURN**; RiskLevel: **HIGH**; Coordinates: **21.2105242,86.134676**  
(109 Km)



IMAGE: **STRAIGHT**; RiskLevel: **HIGH**; Coordinates: **21.1997108,86.1207721**  
(111 Km)





IMAGE: **RIGHT TURN**; RiskLevel: **HIGH**; Coordinates: **21.1996878,86.120435**  
(112 Km)



IMAGE: **LEFT TURN**; RiskLevel: **HIGH**; Coordinates: **21.2050956,86.1191031**  
(113 Km)





IMAGE: **EXIT HIGHWAY**; RiskLevel: **MEDIUM**; Coordinates: **21.4928488,85.8364455**  
(162 Km)



IMAGE: **RIGHT TURN**; RiskLevel: **HIGH**; Coordinates: **21.4976388,85.8334869**  
(163 Km)





IMAGE: **RIGHT TURN**; RiskLevel: **MEDIUM**; Coordinates: **21.50273, 85.84538**  
**(164 Km)**

**The comprehensive Journey Risk Management (JRM) study has provided an in-depth analysis of the route from start to end, highlighting critical risk points, recommended speeds, and potential hazards. By leveraging advanced technologies and data-driven insights, this report aims to enhance safety and preparedness for hazardous material transportation, ensuring a secure and efficient journey.**



