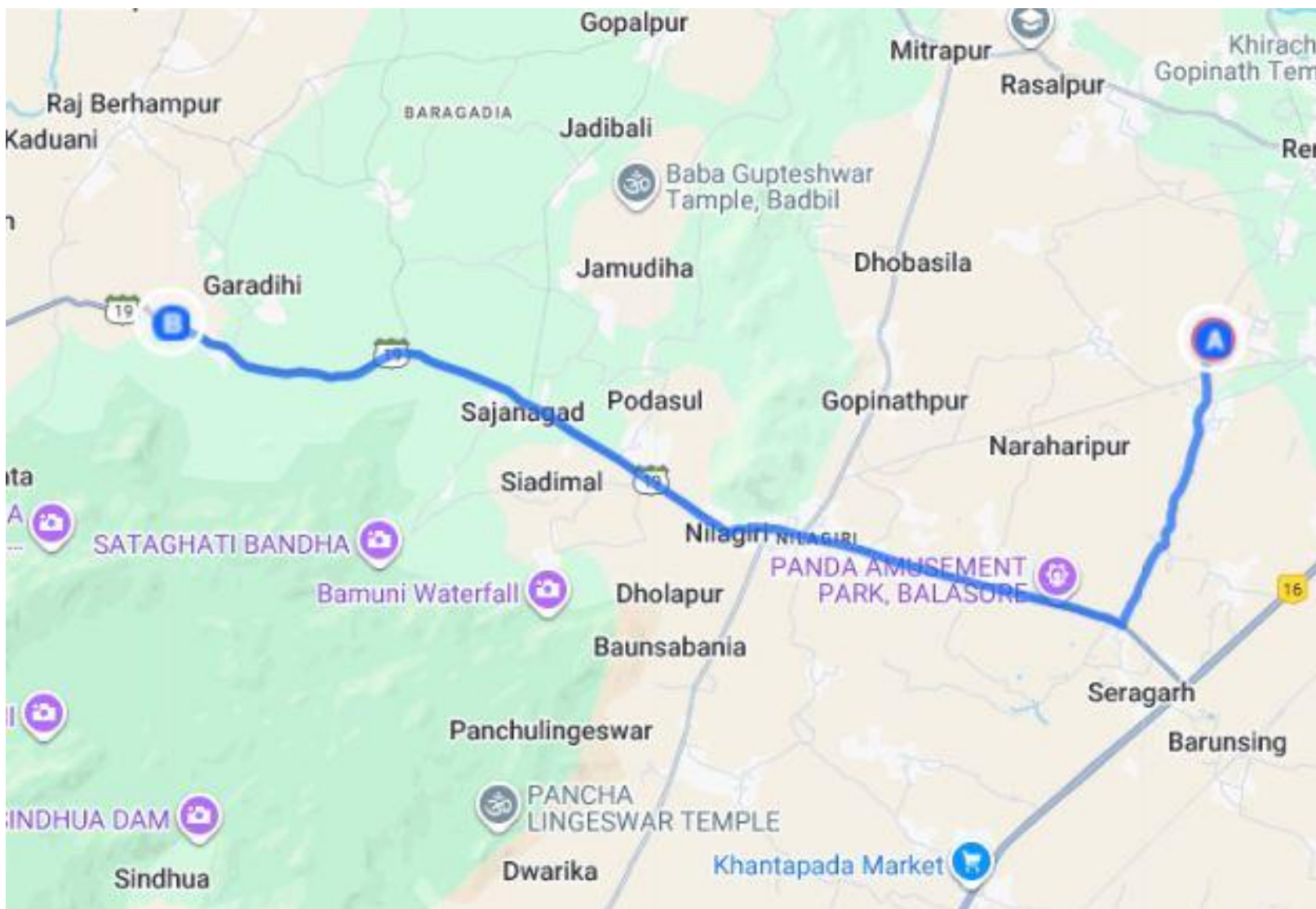




# IndianOil

## JOURNEY RISK MANAGEMENT (JRM) STUDY BALASORE DEPOT TO PRIYADARSHINI SERVICE STATION



Total distance: 25.8km; Start: (21.494448, 86.848465), End: (21.4971168, 86.6599213)

# Welcome to the Journey Risk Management Study

## भारी वाहन चालकों के लिए सुरक्षा विश्लेषण और दिशा-निर्देश रिपोर्ट

ଭାରୀ ଯାନଚାଳକଙ୍କ ପାଇଁ ସୁରକ୍ଷା ବିଶ୍ଳେଷଣ ଏବଂ ଦିଶା-ନିର୍ଦ୍ଦେଶ ରିପୋର୍ଟ

### 1. मार्ग विवरण

#### 1.1. ଶୁଭ ଶୁଭ

यह रिपोर्ट किसी भी भारी वाहन परिवहन मार्ग पर लागू होती है, जिसमें विभिन्न प्रकार की सड़कें, ग्रामीण और शहरी क्षेत्र, और विभिन्न भूभाग शामिल हो सकते हैं।

ଏହି ରିପୋର୍ଟ କୌଣସି ଭାରୀ ଯାନ ଚଳାଣି ପାଇଁ ଲାଗୁ ହେଉଛି, ଯାହା ଗ୍ରାମୀଣ ଏବଂ ଶହରୀ କ୍ଷେତ୍ର, ଏବଂ ବିଭିନ୍ନ ଭୂଭାଗ ଉପରେ ବିଭିନ୍ନ ପ୍ରକାରର ରାସ୍ତା, ଗ୍ରାମୀଣ ଏବଂ ଶହରୀ କ୍ଷେତ୍ର ଏବଂ ବିଭିନ୍ନ ଭୂଭାଗ ଉପରେ ବିଭିନ୍ନ ପ୍ରକାରର ରାସ୍ତା।

- कुल दूरी: परिवहन योजना के अनुसार।
- ମୋଟ ଦୂରତା: ପରିବହନ ଯୋଜନା ଅନୁସାରେ।
- अनुमानित यात्रा समय: सड़क की स्थिति, दूरी और यातायात के आधार पर अलग-अलग हो सकता है।
- ଆନୁମାନିତ ଯାତ୍ରା ସମୟ: ରାସ୍ତାର ସ୍ଥିତି, ଦୂରତା ଏବଂ ଯାତାୟତର ଆଧାରରେ ଅଲଗା-ଅଲଗା ହୋଇପାରେ।

### 2. सामान्य मौसम की स्थिति और संभावित खतरे

#### 2.1. ସାଧାରଣ ମୌସମର ସ୍ଥିତି ଏବଂ ସମ୍ଭାବିତ ଖତର

मौसम के अनुसार जोखिम:

ପାଗ ଅନୁସାରେ ବିପଦ

- गर्मी में: अत्यधिक गर्मी, हीट स्ट्रोक, इंजन का ज़्यादा गर्म होना।
- ଗ୍ରୀଷ୍ମ ଋତୁରେ: ଅତ୍ୟଧିକ ଗରମ, ଫିସଲନ, ଇଞ୍ଜିନର ଅଧିକ ଗରମ ହେବା।
- मानसून में: फिसलन भरी सड़कें, जल भराव, दृश्यता में कमी, बाढ़।
- ମନସୁନ ୧୫ ଶୁଭ ଶୁଭ ଶୁଭ, ଜଳ ଭରାବ, ଦୃଶ୍ୟତା କମି, ବାଢ଼।
- सर्दी में: कोहरा, पाला, बर्फ (विशेष करपहाड़ी इलाकों में)।
- ଶୀତ ଋତୁରେ: କୋହରା, ପାଲ, ବର୍ଫ (ବିଶେଷ କରି ପହାଡ଼ିଆ ଅଞ୍ଚଳରେ)।

#### संभावित खतरे:

ସମ୍ଭାବିତ ଖତର:

- दृश्यता में कमी।
- ଦୃଶ୍ୟତା କମି।
- फिसलन और भूस्खलन।
- ସ୍ଲାଇଡିଂ ଏବଂ ଭୂସ୍ଥଳ।
- अचानक मौसम परिवर्तन।
- ହଠାତ୍ ମୌସମ ପରିବର୍ତ୍ତନ।

### 3. यातायात पैटर्न का विश्लेषण

#### 3.1. दृष्टिकोण: सड़क के पैटर्न का विश्लेषण

- पीक टाइम: सुबह 8-10 बजे और शाम 5-7 बजे।
- सर्वाधिक घनत्व: सुबह 8-10 बजे और शाम 5-7 बजे।
- शहरी क्षेत्र: ट्रैफिक जाम और रुकावट की संभावना अधिक।
- विशेष क्षेत्र: दृष्टिकोण के अनुसार विशेष क्षेत्रों में घनत्व अधिक।
- त्योहार/विशेष आयोजन: ट्रैफिक अप्रत्याशित रूप से बढ़ सकता है।
- घनत्व का मापन / विश्लेषण का मापन : दृष्टिकोण के अनुसार घनत्व का मापन।

### 4. सड़क की गुणवत्ता और बुनियादी ढांचा

#### 4.1. सड़क की गुणवत्ता और बुनियादी ढांचा

- कुछ हिस्सों में सड़कें अच्छी स्थिति में होती हैं (संकेत व मार्किंग सहित)।
- कच्ची सड़कें और खराब सतह या मरम्मत की आवश्यकता हो सकती है।
- अन्य हिस्सों में गड्ढे, खराब सतह या मरम्मत की आवश्यकता हो सकती है।
- सड़क की चौड़ाई, जल निकासी, और अन्य बुनियादी ढांचा की आवश्यकता हो सकती है।
- राज मार्ग/बाई पास: अच्छी गुणवत्ता और सुविधाएं।
- सड़क की चौड़ाई, जल निकासी, और अन्य बुनियादी ढांचा की आवश्यकता हो सकती है।
- ग्रामीण क्षेत्र: संकरी और कच्ची सड़कें संभव।
- सड़क की चौड़ाई, जल निकासी, और अन्य बुनियादी ढांचा की आवश्यकता हो सकती है।

### 5. आपात कालीन स्थिति के लिए वैकल्पिक मार्ग

#### 5.1. आपात कालीन स्थिति के लिए वैकल्पिक मार्ग

- यात्रा से पहले वैकल्पिक मार्गों की योजना बनाएं।
- सड़क की चौड़ाई, जल निकासी, और अन्य बुनियादी ढांचा की आवश्यकता हो सकती है।
- राष्ट्रीय व राज्य राजमार्ग अक्सर बेहतर विकल्प होते हैं।
- सड़क की चौड़ाई, जल निकासी, और अन्य बुनियादी ढांचा की आवश्यकता हो सकती है।
- जी-पी-एस और ट्रैफिक अपडेट्स का उपयोग करें।
- सड़क की चौड़ाई, जल निकासी, और अन्य बुनियादी ढांचा की आवश्यकता हो सकती है।

### 6. स्थानीय नियमों का सारांश

#### 6.1. स्थानीय नियमों का सारांश

- परमिट: खतरनाक सामग्री के लिए विशेष परमिट अनिवार्य।
- सड़क की चौड़ाई, जल निकासी, और अन्य बुनियादी ढांचा की आवश्यकता हो सकती है।
- समय प्रतिबंध: कुछ क्षेत्रों में भारी वाहनों के लिए समय-सीमा।

- ସମୟ ସୀମା କିଛି ନିର୍ଦ୍ଦିଷ୍ଟ ଅଞ୍ଚଳରେ ଭିନ୍ନ ଭିନ୍ନ ସମୟରେ ପାଳନ କରିବାକୁ ହେବ ।
- गति सीमा: निर्धारित सीमा का सख्ती से पालन करें।
- ଗତି ସୀମା: ନିର୍ଦ୍ଧାରିତ ସୀମା କା ସଂକ୍ଷିପ୍ତ ପାଳନ କରନ୍ତୁ ।
- स्थानीय नियम: पार्किंग, हॉर्नब जाना, ओवर टेकिंग आदि।
- ସ୍ଥାନୀୟ ନିୟମ: ପାର୍କିଂ, ହର୍ନ ବଜାଇବା, ଓଭର ଟେକିଂ ଆଦି ।

## 7. ऐतिहासिक घटनाओं का अवलोकन

## 7. ଇତିହାସିକ ଘଟଣାବଳୀର ଅବଲୋକନ

- . दुर्घटनाएं मानसून के समय अधिक होती हैं।
- . ବର୍ଷାରୁ ତୁଳେ ଦୁର୍ଘଟଣା ଅଧିକ ହୁଏ ।
- . तेज गति, लापरवाही और खराब सड़कें प्रमुख कारण हैं।
- . ଦ୍ରୁତ ଗତି, ଅସାବଧାନତା ଏବଂ ଖରାପ ରୋଡ୍ ସ୍ଥିତି ହେଉଛି ପ୍ରମୁଖ କାରଣ ।
- . खतरनाक सामग्री से जुड़े रिसाव और पलटने की घटनाएं दर्ज की गई हैं।
- . ବିପଦପୂର୍ଣ୍ଣ ସାମଗ୍ରୀ ସହିତ ସମ୍ପର୍କ ରହିବା ଓ ଭଲ ଚିୟିବା ନିୟମରେ କାର୍ଯ୍ୟ କରିବାକୁ ଆଇନ ।

## 8. पर्यावरणीय विचार और संवेदनशील क्षेत्र

**8. ପରିବେଶଗତ ବିଚାର ଏବଂ ସମ୍ବନ୍ଧମୟ ନୀତି ଲକ୍ଷ୍ୟ କରନ୍ତୁ**

- कुछ मार्ग राष्ट्रीय उद्यानों या घनी आबादी वाले क्षेत्रों से गुजरते हैं।
- କିଛି ରାସ୍ତା ଜାତୀୟ ଉଦ୍ୟାନ କିମ୍ବା ଘନ ଜନବସତି ଅଞ୍ଚଳ ଦେଇ ଯାଏ ।
- इन क्षेत्रों में:
- ଏହି ଅଞ୍ଚଳ ମାଟି ଗଢ଼ି
  - गति सीमा का पालन करें।
  - ଗତି ସୀମା ଅନୁସରଣ କରନ୍ତୁ
  - कचरा न फैलाएं।
  - ଅଳିଆ ଆବର୍ଜନା ବିକ୍ରି କରନ୍ତୁ ନାହିଁ
  - ध्वनि और वायु प्रदूषण से बचें।
  - ଶବ୍ଦ ଏବଂ ବାୟୁ ମାଧ୍ୟମରେ ପ୍ରଦୂଷଣରୁ ବାଚସ୍ଥ

## 9. संचार कवरेज का विश्लेषण

## 9. ଯେ ।ଗ।ଯେ ।ଗ କାଉ ରେ ଜର ବଂଶେ ଷାଣ

- शहरों के पास संचार कवरेज अच्छा होता है।
- ସହର ଗୁଡ଼ିକରେ ଭଲ ଯୋଗାଯୋଗ ବ୍ୟବସ୍ଥା ଅଛି ।
- दूर दराज क्षेत्रों में नेटवर्क कमजोर या अनुपलब्ध हो सकता है।
- ଦୂର ଦୂରାନ୍ତରେ ନେଟୱର୍କ କମ୍‌ଜୋର ହୋଇଥାଏ ।
- वैकल्पिक संचार जैसे सैटेलाइट फोन का विकल्प रखें।
- ସାଟେଲାଇଟ ଫୋନର ବିକଳ୍ପ ରଖନ୍ତୁ ।



## 10. आपात कालीन प्रतिक्रिया समय का अनुमान

10. ଜରୁରୀ କାଳୀନ ପ୍ରତିକ୍ରିୟା ସମୟର ଆକଳନ

- शहरी क्षेत्र: 15–30 मिनट।
- ସହରୀୟ ଅଞ୍ଚଳ ୧୫-୩୦ମିନିଟ୍
- ग्रामीण क्षेत्र: 45 मिनट से अधिक लग सकता है।
- ଗ୍ରାମୀଣ ଅଞ୍ଚଳ : 45 ମିନିଟ୍ ରୁ ଅଧିକ ସମୟ ଲାଗିପାରେ
- दुर्घटना या आपातस्थिति में निकटतम सहायता से संपर्क करें।
- ଦୁର୍ଘଟଣା କାଳୀନ ଜରୁରୀ କାଳୀନ ପରିସ୍ଥିତିରେ ନିକଟତମ ସହାୟତା ସହାୟତା ସହିତ ଯୋଗାଯୋଗ କରନ୍ତୁ

## 11. जोखिम आकलन का समग्र सारांश

11. ବିପଦ ମୂଲ୍ୟାଙ୍କନର ସାମଗ୍ରିକ ସାରାଂଶ

सावधानी के मुख्य बिंदु:

ସତର୍କତାର ମୁଖ୍ୟ ବିନ୍ଦୁ:

- मौसम की स्थिति पर ध्यान दें।
- ପାଗ ପରିସ୍ଥିତି ପ୍ରତି ଧ୍ୟାନ ଦିଅନ୍ତୁ ।
- सड़क की गुणवत्ता को ध्यान में रखें।
- ସଡ଼କର ଗୁଣବତ୍ତା ବାବଦ ଧ୍ୟାନ ରଖନ୍ତୁ
- ट्रैफिक पैटर्न का विश्लेषण करें।
- ଟ୍ରାଫିକ୍ ପ୍ୟାଟର୍ନର ବିଶ୍ଳେଷଣ କରନ୍ତୁ ।
- संचार सीमाओं से अवगत रहें।
- ସଂଚାର ସୀମା ବାଲିଷ୍ଠରେ ଅବଗତ ରୁହନ୍ତୁ
- स्थानीय नियमों का पालन करें।
- ସ୍ଥାନୀୟ ନିୟମମାନଙ୍କର ପାଳନ କରନ୍ତୁ

निष्कर्ष: कोई भी मार्ग मध्यम से उच्च जोखिम वाला हो सकता है, लेकिन सही तैयारी और सतर्कता से यात्रा को सुरक्षित बनाया जा सकता है।

ଉପସଂହାରରେ କୌଣସି ସ୍ଥାନ ଯିବା ପାଇଁ ମଧ୍ୟମ ରୁ ଉଚ୍ଚ ଜୋଖିମ ବାଲିଷ୍ଠ ହୋଇପାରେ, କିନ୍ତୁ ଉପଯୁକ୍ତ ପ୍ରସ୍ତୁତି ଏବଂ ସତର୍କତା ସହିତ ଯାତ୍ରାକୁ ସୁରକ୍ଷିତ କରାଯାଇପାରିବ

## डाइवरों के लिए अतिरिक्त सुरक्षा और आवश्यक जानकारी

ଡାଇଭରମାନଙ୍କ ପାଇଁ ଅତିରିକ୍ତ ସୁରକ୍ଷା ଏବଂ ଜରୁରୀ ସୂଚନା

## सुरक्षा संबंधी दिशा निर्देश

ନିରାପଦତା ସମ୍ବନ୍ଧୀୟ ଦିଶା ନିର୍ଦ୍ଦେଶ

1. वाहन की जाँच: टायर, ब्रेक, लाइट, हॉर्न, इंजनऑयल, ईंधन।

ବାହାନ ଯାଞ୍ଚ: ଟାୟର, ବ୍ରେକ୍ , ଲାଇଟ୍ , ହର୍ନ୍ , ଇଞ୍ଜିନ ଓଏଲ୍, ଇନ୍ଦ୍ରନ ।

2. कागजात: ड्राइविंग लाइसेंस, बीमा, पंजीकरण, परमिट साथ रखें।

ଡକ୍ୟୁମେଣ୍ଟ : ଡ୍ରାଇଭିଂ ଲାଇସେନ୍ସ, ବୀମା, ପଞ୍ଜୀକରଣ, ପରମିଟ୍ ସାଥ ରଖନ୍ତୁ ।

3. सुरक्षा उपकरण: फर्स्ट एड किट, रिफ्लेक्टिव जैकेट, त्रिकोण, फायर एक्सटिंग्विशर, औजार।

ସୁରକ୍ଷା ଉପକରଣ ପ୍ରଥମ ଚିକିତ୍ସା କିଟ୍, ପ୍ରତିଫଳିତ ଜ୍ୟାକେଟ୍, ତ୍ରିଭୁଜ , ଆଗ୍ନିଶିଳ୍ପ , ଉପକରଣ ।

4. गति सीमा: तेज़ गति से बचें।

ଗତି ସୀମା : ଚଢ଼ିତ ଗତିରୁ ବଞ୍ଚନ୍ତୁ ।

5. सुरक्षित दूरी: हमेशा आगे वाले वाहन से दूरी बनाए रखें।

ନିରାପଦ ଦୂରତା ବର୍ଦ୍ଧିତ । ଆଗରେ ଥିବା ଯାନ ଠାରୁ ଦୂରତା ବଜାୟ ରଖନ୍ତୁ ।

6. थकान से बचाव: नींद आने पर तुरंत ब्रेक लें।

କ୍ଲାଟିରୁ ସୁରକ୍ଷା : ଘୁମୁଆ ସିଲେସରେ ବିଲମ୍ବିତ ହୁଅନ୍ତୁ ।

7. नशे से परहेज़: शराब/नशे की स्थिति में वाहन न चलाएं।

ମଦପାନରୁ ବଞ୍ଚନ୍ତୁ । ବାହାରିବା ସମୟରେ ବାହାରିବା ନିୟମାବଳୀକୁ ନିଶ୍ଚୟ ଭାଙ୍ଗନ୍ତୁ ।

8. मौसम सतर्कता: कोहरा/बारिश में धीमी गति से चलें, लाइट चालू रखें।

ପାଣିପାଗ ସତର୍କତା : ଘୋଳ/ବର୍ଷାରେ ଧୀର ଗତି କରନ୍ତୁ । ଲାଇଟ୍ ଚାଲୁ ରଖନ୍ତୁ ।

9. ओवर टेकिंग: तभी करें जब सामने से कोई वाहन न आ रहा हो।

ଓଭରଟେକିଂ : କେବଳ ସମୟ ଯେତେବେଳେ ଆଗରୁ କୌଣସି ଯାନ ଆସୁନାହିଁ ।

10. सड़क संकेत: सभी ट्रैफिक साइन का पालन करें।

ରାସ୍ତା ଚିହ୍ନ : ସମସ୍ତ ଟ୍ରାଫିକ୍ ଚିହ୍ନର ପାଳନ କରନ୍ତୁ ।

11. मोबाइल का प्रयोग: ड्राइविंग के समय न करें।

ମୋବାଇଲ୍ ଫୋନ୍ : ଡ୍ରାଇଭିଂ ସମୟରେ ବ୍ୟବହାର କରନ୍ତୁ ନାହିଁ ।

12. खतरनाक माल: विशेष सतर्कता और सुरक्षा प्रक्रिया अपनाएं।

ବିପଦପୂର୍ଣ୍ଣ ସାମାନ୍ : ବିଶେଷ ସତର୍କତା ଏବଂ ସୁରକ୍ଷା ପ୍ରକ୍ରିୟା ଅନୁସରଣ କରନ୍ତୁ ।

13. आपात कालीन नंबर: पुलिस, एम्बुलेंस और कंपनी के नंबर फोन में सेव रखें।

ଉଦ୍ଧାର ନମ୍ବର : ପୁଲିସ୍ , ଏମ୍ବୁଲେନ୍ସ ଏବଂ କମ୍ପାନୀର ନମ୍ବର ଫୋନ୍ରେ ସେଭ୍ କରନ୍ତୁ ।

## यात्रा की तैयारी

### ଯାତ୍ରା ପ୍ରସ୍ତୁତି

. मार्ग योजना: विश्राम स्थल, पेट्रोल पंप, बाधाएं शामिल करें।

ମାର୍ଗ ଯୋଜନା : ବିଶ୍ରାମ ସ୍ଥାନ , ପେଟ୍ରୋଲ ପମ୍ପ , ପ୍ରତିବନ୍ଧକ ଅନ୍ତର୍ଭୁକ୍ତ କରନ୍ତୁ ।

. जी-पी-एस/मानचित्र: नेविगेशन में सहायता लें।

ଜିପିଏସ୍/ମାନଚିତ୍ର : ନେଭିଗେସନରେ ସାହାଯ୍ୟ ନିଅନ୍ତୁ ।

. मौसम अपडेट: पूर्वानुमान देख कर योजना बनाएं।

ମୌସମ ଅପଡେଟ : ପୂର୍ବାନୁମାନ ଦେଖି ଯୋଜନା କରନ୍ତୁ ।

- संचार व्यवस्था: मोबाइल चार्ज रखें, बैकअप विकल्प सोचें।

ସଞ୍ଚାର ବ୍ୟବସ୍ଥା : ମୋବାଇଲ୍ ଚାର୍ଜ ରଖନ୍ତୁ , ବ୍ୟାକଅପ୍ ପୂର୍ବଦିନ କରନ୍ତୁ ।

- स्थानीय जानकारी: प्रतिबंधों और विशेष नियमों की जानकारी लें।

ସ୍ଥାନୀୟ ସୂଚନା : ପ୍ରତିବନ୍ଧକ ଏବଂ ସ୍ପେସିଆଲ୍ ନିୟମ ସ୍ଥାନୀୟରେ ଜାଣନ୍ତୁ ।

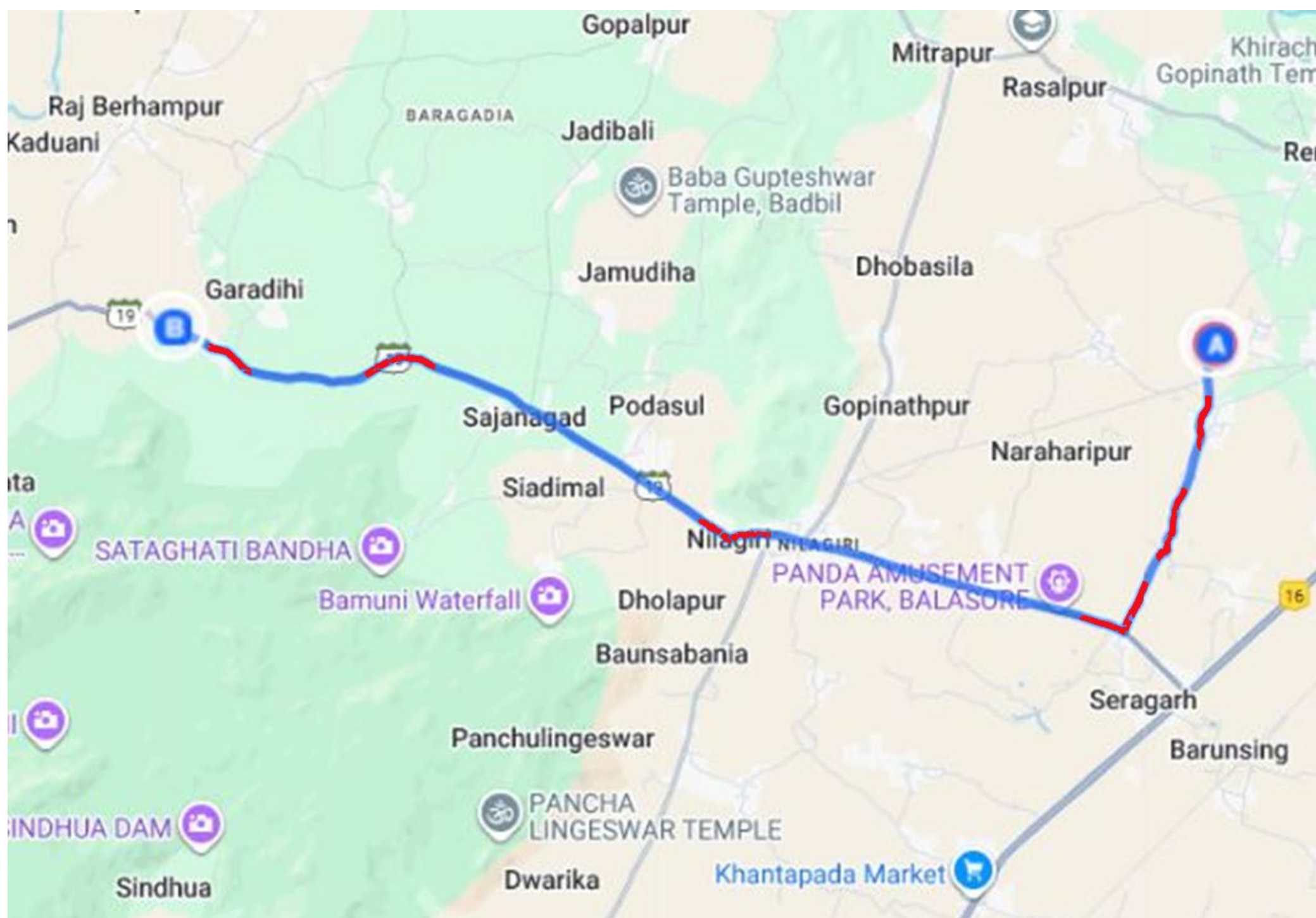
- रिपोर्टिंग: किसी भी खतरे या दुर्घटना को तुरंत रिपोर्ट करें।

ରିପୋର୍ଟିଂ : କୌଣସି ସିରିୟସ୍ ସିଟିଂସ୍ ବା ଅଘଟଣା ଘଟିଲେ ତୁରନ୍ତ ରିପୋର୍ଟ କରନ୍ତୁ ।

आपकी सुरक्षा हमारी प्राथमिकता है।सावधानी से चलें, सुरक्षित रहें और यातायात नियमों का पालन करें।

ଆପଣଙ୍କ ସୁରକ୍ଷା ଆମର ପ୍ରାଥମିକତା ହେଉଛି । ସାବଧାନି ସେ ଚାଲିବା, ସୁରକ୍ଷିତ ରହିବା ଏବଂ ଯାତାୟାତ ନିୟମ ଧରିବାକୁ ପାଳନ କରନ୍ତୁ ।

## RISK ZONES



ZONE	RISK LEVEL	REQUIREMENT SPEED
RED	HIGH RISK	10-15Km/Hr
YELLOW	MEDIUM RISK	25-30Km/Hr
GREEN	LOW RISK	45-50Km/Hr

# RISK ASSESSMENT – SHARP TURNS

Risk Type	Risk Level	Coordinates	Recommended Speed	Distance
RIGHT TURN	MEDIUM	21.4945848,86.8484838	25-30 Km/Hr	0.4 Km
RAILWAY CROSSING	HIGH	21.4883721,86.8473507	10-15 Km/Hr	1.1 Km
STRAIGHT	LOW	21.4725429,86.8442879	45-50 Km/Hr	3.0 Km
RIGHT TURN	HIGH	21.4461932,86.8322036	10-15 Km/Hr	6.4 Km
LEFT TURN	HIGH	21.4628222,86.7658427	10-15 Km/Hr	13.5 Km
RIGHT TURN	MEDIUM	21.4625019,86.7656155	25-30 Km/Hr	13.6 Km
RIGHT TURN	HIGH	21.4618335,86.760965	10-15 Km/Hr	14 Km
STRAIGHT	LOW	21.4900491,86.6966609	45-50 Km/Hr	21.7 Km
LEFT TURN	MEDIUM	21.4971168,86.6599213	25-30 Km/Hr	25.8 Km



# STREET IMAGES



IMAGE: **RIGHT TURN**; RiskLevel: **MEDIUM**; Coordinates: **21.4945848,86.8484838**  
(0.4 Km)

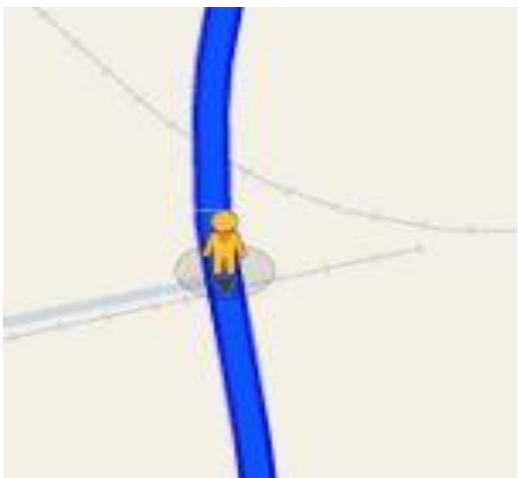




IMAGE: **RAILWAY CROSSING**; RiskLevel: **HIGH**; Coordinates: **21.4883721,86.8473507**  
(1.1 Km)



IMAGE: **STRAIGHT**; RiskLevel: **LOW**; Coordinates: **21.4725429,86.8442879**  
(3.0 Km)





IMAGE: **RIGHT TURN**; RiskLevel: **HIGH**; Coordinates: **21.4461932,86.8322036**  
(6.4 Km)

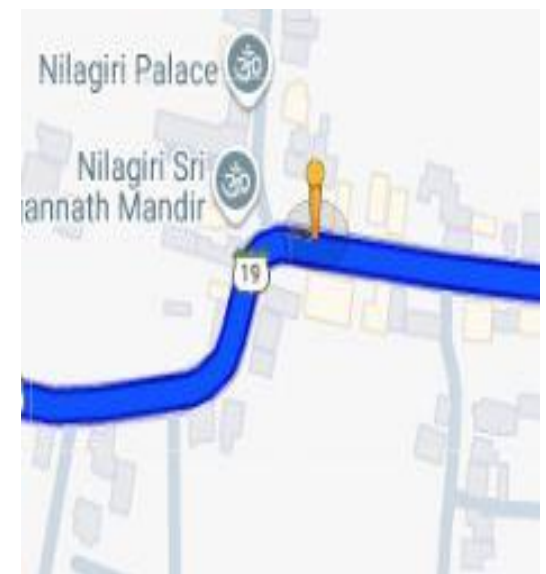


IMAGE: **LEFT TURN**; RiskLevel: **HIGH**; Coordinates: **21.4628222,86.7658427**  
(13.5 Km)

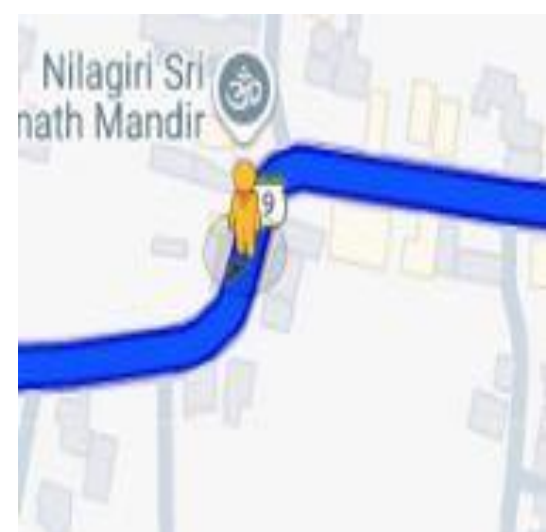




IMAGE: **RIGHT TURN**;RiskLevel:**MEDIUM**;Coordinates: **21.4625019,86.7656155**  
(13.6 Km)

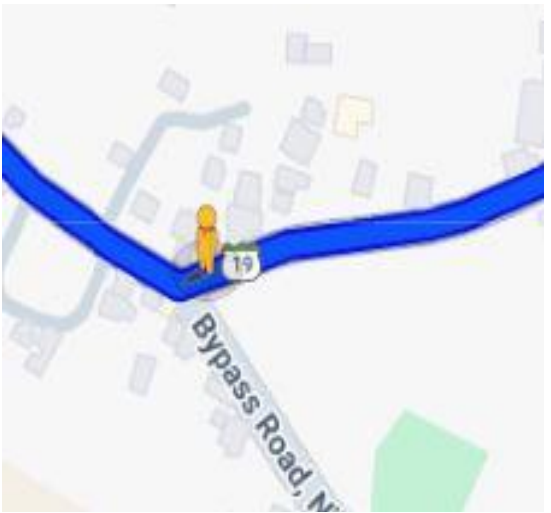


IMAGE: **RIGHT TURN**;RiskLevel:**HIGH**;Coordinates: **21.4618335,86.760965**  
(14 Km)



IMAGE: **STRAIGHT**;RiskLevel:**LOW**;Coordinates: **21.4900491,86.6966609**



(21.7 Km)

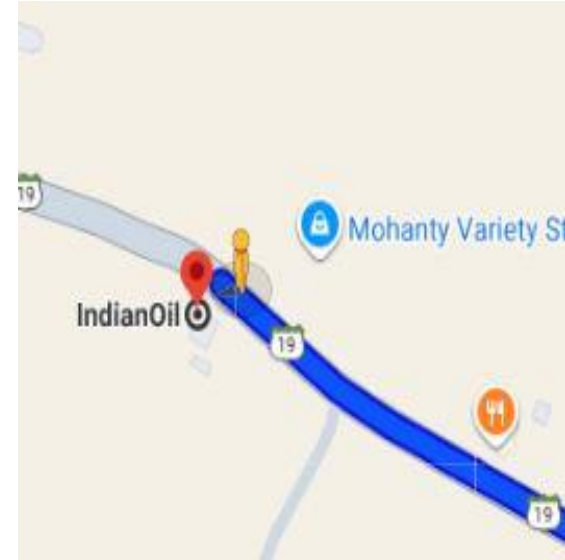


IMAGE: **LEFT TURN**; RiskLevel: **MEDIUM**; Coordinates: **21.4971168, 86.6599213**  
(25.8 Km)

**The comprehensive Journey Risk Management (JRM) study has provided an in-depth analysis of the route from start to end, highlighting critical risk points, recommended speeds, and potential hazards. By leveraging advanced technologies and data-driven insights, this report aims to enhance safety and preparedness for hazardous material transportation, ensuring a secure and efficient journey.**

