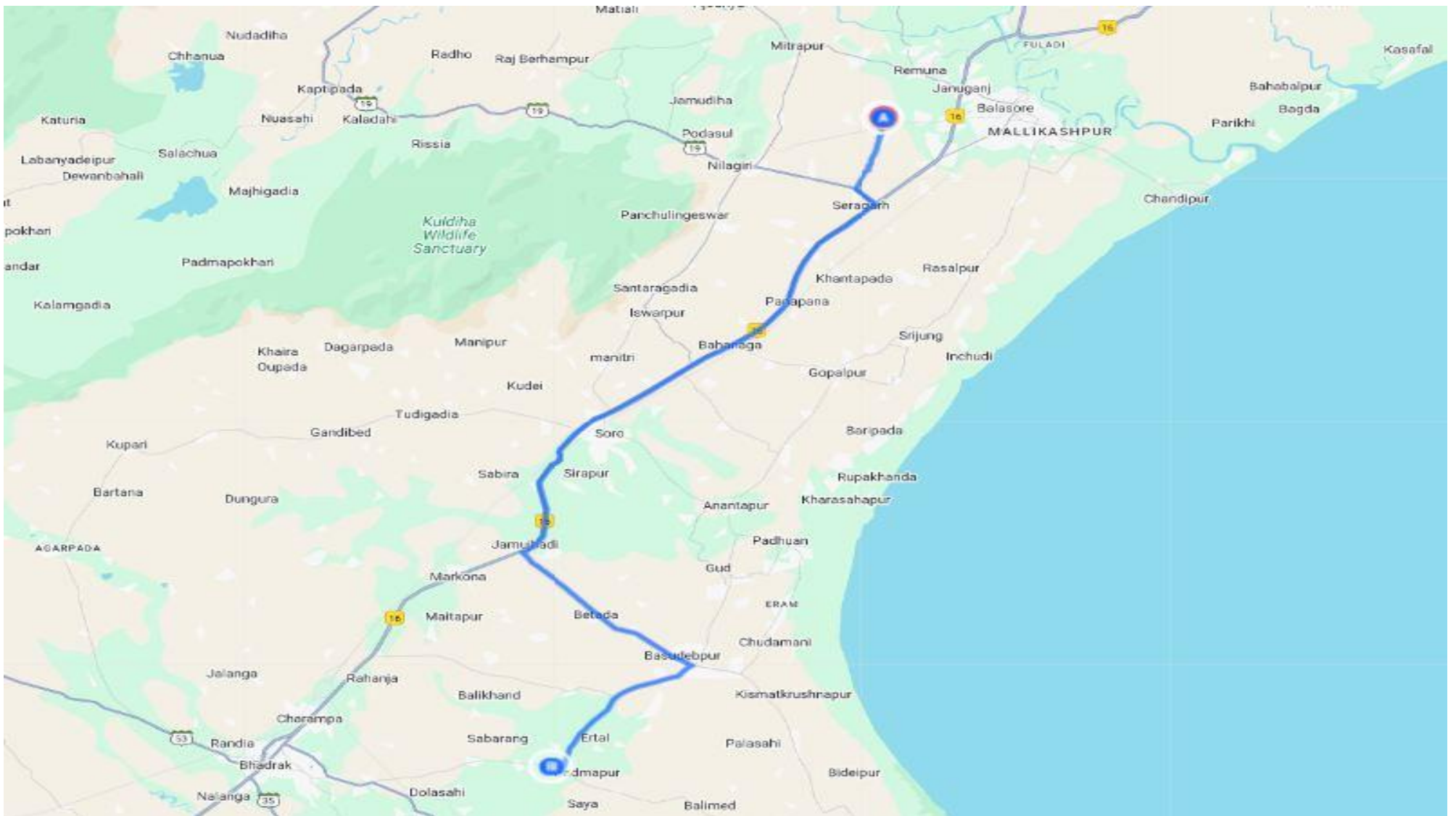




IndianOil

JOURNEY RISK MANAGEMENT (JRM) STUDY BALASORE DEPOT TO HEMALATA KSK



**Total distance: 69.4 Km; Start: (21.494448, 86.848465),
End: (21.056558, 86.658353)**

Welcome to the Journey Risk Management Study

भारी वाहन चालकों के लिए सुरक्षा विश्लेषण और दिशा-निर्देश रिपोर्ट

ଭାରୀ ଯାନଚାଳକଙ୍କ ପାଇଁ ସୁରକ୍ଷା ବିଶ୍ଳେଷଣ ଏବଂ ନିର୍ଦ୍ଦେଶ ରିପୋର୍ଟ

1. मार्ग विवरण

1.1. ରାସ୍ତା ବିବରଣ

यह रिपोर्ट किसी भी भारी वाहन परिवहन मार्ग पर लागू होती है, जिसमें विभिन्न प्रकार की सड़कें, ग्रामीण और शहरी क्षेत्र, और विभिन्न भूभाग शामिल हो सकते हैं।

ଏହି ରିପୋର୍ଟ କୌଣସି ଭାରୀ ଯାନ ଚଳାଣି ପାଇଁ ଲାଗୁ ହେଉଛି, ଯାହା ଗ୍ରାମୀଣ ଏବଂ ଶହରୀ କ୍ଷେତ୍ର, ଏବଂ ବିଭିନ୍ନ ଭୂମି ଆବୃତ୍ତିର ସଡ଼କ ଓ ଅନ୍ୟାନ୍ୟ ପରିବହନ ମାର୍ଗକୁ ନେଇ ଗଠିତ।

- कुल दूरी: परिवहन योजना के अनुसार।
- ମୋଟ ଦୂରତା: ପରିବହନ ଯୋଜନା ଅନୁଯାୟୀ।
- अनुमानित यात्रा समय: सड़क की स्थिति, दूरी और यातायात के आधार पर अलग-अलग हो सकता है।
- ଆନୁମାନିତ ଯାତ୍ରା ସମୟ: ରାସ୍ତାର ସ୍ଥିତି, ଦୂରତା ଏବଂ ଯାତାୟାତର ଆଧାର ଉପରେ ଭିନ୍ନ ଭିନ୍ନ ହୋଇପାରେ।

2. सामान्य मौसम की स्थिति और संभावित खतरे

2.1. ସାଧାରଣ ଋତୁର ସ୍ଥିତି ଏବଂ ସମ୍ଭାବିତ ଖତର

मौसम के अनुसार जोखिम:

ପାଗ ଅନୁସାରେ ଖତର

- गर्मी में: अत्यधिक गर्मी, हीट स्ट्रोक, इंजन का ज़्यादा गर्म होना।
- ଘାଟି ଋତୁରେ : ଅତ୍ୟଧିକ ଗରମ, ହିଟ୍ ଷ୍ଟ୍ରୋକ, ଇଞ୍ଜିନ୍ ଅଧିକ ଗରମ ହେବା।
- मानसून में: फिसलन भरी सड़कें, जल भराव, दृश्यता में कमी, बाढ़।
- ମେଘାଳୟ ଋତୁରେ : ଫିସଲନ ଭରି ସଡ଼କ, ଜଳ ଭରାବ, ଦୃଶ୍ୟତା କମି, ବାଡ଼।
- सर्दी में: कोहरा, पाला, बर्फ (विशेष करपहाड़ी इलाकों में)।
- ଶୀତ ଋତୁରେ : କୋହରା, ପାଲ, ବରଫ (ବିଶେଷ କରି ପହାଡ଼ିଆ ଅଞ୍ଚଳରେ)।

संभावित खतरे:

ସମ୍ଭାବିତ ଖତର:

- दृश्यता में कमी।
- ଦୃଶ୍ୟତା କମି।

- फिसलन और भूस्खलन।
- धीरे-धीरे बदलते मौसम |
- अचानक मौसम परिवर्तन।
- हवा का दबाव और चक्र।

3. यातायात पैटर्न का विश्लेषण

3.1. सड़क के पैटर्न का विश्लेषण

- पीक टाइम: सुबह 8-10 बजे और शाम 5-7 बजे।
- सड़क के पैटर्न: सुबह 8-10 बजे और शाम 5-7 बजे।
- शहरी क्षेत्र: ट्रैफिक जाम और रुकावट की संभावना अधिक।
- सड़क के पैटर्न: सुबह 8-10 बजे और शाम 5-7 बजे।
- त्योहार/विशेष आयोजन: ट्रैफिक अप्रत्याशित रूप से बढ़ सकता है।
- सड़क के पैटर्न: सुबह 8-10 बजे और शाम 5-7 बजे।

4. सड़क की गुणवत्ता और बुनियादी ढांचा

4.1. सड़क की गुणवत्ता और बुनियादी ढांचा

- कुछ हिस्सों में सड़कें अच्छी स्थिति में होती हैं (संकेत व मार्किंग सहित)।
- सड़क के पैटर्न: सुबह 8-10 बजे और शाम 5-7 बजे।
- अन्य हिस्सों में गड्ढे, खराब सतह या मरम्मत की आवश्यकता हो सकती है।
- सड़क के पैटर्न: सुबह 8-10 बजे और शाम 5-7 बजे।
- राज मार्ग/बाई पास: अच्छी गुणवत्ता और सुविधाएं।
- सड़क के पैटर्न: सुबह 8-10 बजे और शाम 5-7 बजे।
- ग्रामीण क्षेत्र: संकरी और कच्ची सड़कें संभव।
- सड़क के पैटर्न: सुबह 8-10 बजे और शाम 5-7 बजे।

5. आपात कालीन स्थिति के लिए वैकल्पिक मार्ग

5.1. आपात कालीन स्थिति के लिए वैकल्पिक मार्ग

- यात्रा से पहले वैकल्पिक मार्गों की योजना बनाएं।
- सड़क के पैटर्न: सुबह 8-10 बजे और शाम 5-7 बजे।
- राष्ट्रीय व राज्य राजमार्ग अक्सर बेहतर विकल्प होते हैं।
- सड़क के पैटर्न: सुबह 8-10 बजे और शाम 5-7 बजे।
- जी-पी-एस और ट्रैफिक अपडेट्स का उपयोग करें।
- सड़क के पैटर्न: सुबह 8-10 बजे और शाम 5-7 बजे।

6. स्थानीय नियमों का सारांश

6. ସ୍ଥାନୀୟ ନିୟମର ସାରାଂଶ

- परमिट: खतरनाक सामग्री के लिए विशेष परमिट अनिवार्य।
- ଅନୁମତିପତ୍ର: ବିପଦପୂର୍ଣ୍ଣ ସାମଗ୍ରୀ ପ୍ରାପ୍ତ ହେବା ପାଇଁ ଆବଶ୍ୟକ ସ୍ୱତନ୍ତ୍ର ଅନୁମତିପତ୍ର ।
- समय प्रतिबंध: कुछ क्षेत्रों में भारी वाहनों के लिए समय-सीमा।
- ସମୟ ସୀମା: କିଛି କ୍ଷେତ୍ରରେ ଥିବା ଭାରୀ ଯାନବାହାନ ପାଇଁ ସମୟ ସୀମା ।
- गति सीमा: निर्धारित सीमा का सख्ती से पालन करें।
- ଗତି ସୀମା: ନିର୍ଦ୍ଧାରିତ ସୀମାକୁ କଠିନ ଭାବରେ ମାନିବାକୁ ।
- स्थानीय नियम: पार्किंग, हॉर्नब जाना, ओवर टेकिंग आदि।
- ସ୍ଥାନୀୟ ନିୟମ: ପାର୍କିଂ, ହର୍ନ ବଜାଇବା, ଓଭରଟେକିଂ ଆଦି ।

7. ऐतिहासिक घटनाओं का अवलोकन

7. ଇତିହାସିକ ଘଟଣାବଳୀର ଅବଲୋକନ

- दुर्घटनाएं मानसून के समय अधिक होती हैं।
- ବର୍ଷାରୁ ତୁଳେ ଦୁର୍ଘଟଣା ଅଧିକ ହୁଏ ।
- तेज गति, लापरवाही और खराब सड़कें प्रमुख कारण हैं।
- ଦ୍ରୁତ ଗତି, ଅସାବଧାନତା ଏବଂ ଖରାବ ଯାତାयाତ୍ର ପଥ ହେଉଛି ମୁଖ୍ୟ କାରଣ ।
- खतरनाक सामग्री से जुड़े रिसाव और पलटने की घटनाएं दर्ज की गई हैं।
- ବିପଦପୂର୍ଣ୍ଣ ସାମଗ୍ରୀ ସହିତ ସମ୍ପର୍କିତ ରିପୋର୍ଟିବ ଓ ଘଟଣାମାନଙ୍କରେ କାର୍ତ୍ତକର ଘଟଣା ରେକର୍ଡ୍ ।

8. पर्यावरणीय विचार और संवेदनशील क्षेत्र

8. ପରିବେଶ ଗତ ବିଚାର ଏବଂ ସମ୍ବେଦନଶୀଳ କ୍ଷେତ୍ର

- कुछ मार्ग राष्ट्रीय उद्यानों या घनी आबादी वाले क्षेत्रों से गुजरते हैं।
- କିଛି ରାସ୍ତା ଜାତୀୟ ଉଦ୍ୟାନ କିମ୍ବା ଘନ ଜନବସତି ଅଞ୍ଚଳ ଦେଇ ଯାଏ ।
- इन क्षेत्रों में:
- ଏହି ଅଞ୍ଚଳମାନଙ୍କରେ
 - गति सीमा का पालन करें।
 - ଗତି ସୀମା ଅନୁସରଣ କରନ୍ତୁ ।
 - कचरा न फैलाएं।
 - ଅଳିଆ ଆବର୍ଜନା ବିସ୍ତାର କରନ୍ତୁ ନାହିଁ ।
 - ध्वनि और वायु प्रदूषण से बचें।
 - ଶବ୍ଦ ଏବଂ ବାୟୁ ପ୍ରଦୂଷଣରୁ ବାଚସ୍ପର୍ଶ ।

9. संचार कवरेज का विश्लेषण

9. ଯୋଗାଯୋଗ କରୁଥିବା ସ୍ଥାନ

- ଶହରों के पास संचार कवरेज अच्छा होता है।
- ସହର ଗୁଡ଼ିକରେ ଭଲ ଯୋଗାଯୋଗ ବ୍ୟବସ୍ଥା ଅଛି।
- दूर दराज क्षेत्रों में नेटवर्क कमजोर या अनुपलब्ध हो सकता है।
- ଦୂର ଦୂରାନ୍ତ ଅଞ୍ଚଳରେ ନେଟୱର୍କ କମ୍ବଳ କିମ୍ବା ଅନୁପଲବ୍ଧ ହୋଇପାରେ।
- वैकल्पिक संचार जैसे सैटेलाइट फोन का विकल्प रखें।
- ସାଟେଲାଇଟ ଟେଲିଫୋନ ଯୋଗାଯୋଗର ବିକଳ୍ପ ରଖନ୍ତୁ ।

10. आपात कालीन प्रतिक्रिया समय का अनुमान

10. ଜରୁରୀ କାଳୀନ ପ୍ରତିକ୍ରିୟା ସମୟର ଆକଳନ

- शहरी क्षेत्र: 15–30 मिनट।
- ସହରୀ ଅଞ୍ଚଳ ୧୫-୩୦ ମିନିଟ୍।
- ग्रामीण क्षेत्र: 45 मिनट से अधिक लग सकता है।
- ଗ୍ରାମାଞ୍ଚଳ : 45 ମିନିଟ୍ ରୁ ଅଧିକ ସମୟ ଲାଗିପାରେ।
- दुर्घटना या आपातस्थिति में निकटतम सहायता से संपर्क करें।
- ଦୁର୍ଘଟଣା କିମ୍ବା ଜରୁରୀ କାଳୀନ ପରିସ୍ଥିତିରେ ନିକଟତମ ସହାୟତା ସହାୟତା ସହିତ ଯୋଗାଯୋଗ କରନ୍ତୁ।

11. जोखिम आकलन का समग्र सारांश

11. ବିପଦ ମୂଲ୍ୟାଙ୍କନର ସାମଗ୍ରିକ ସାରାଂଶ

सावधानी के मुख्य बिंदु:

ସତର୍କତାର ମୁଖ୍ୟ ବିନ୍ଦୁ:

- मौसम की स्थिति पर ध्यान दें।
- ପାଗ ପରିସ୍ଥିତି ପ୍ରତି ଧ୍ୟାନ ଦିଅନ୍ତୁ ।
- सड़क की गुणवत्ता को ध्यान में रखें।
- ସଡ଼କର ଗୁଣବତ୍ତା ବାବଦ ଧ୍ୟାନ ରଖନ୍ତୁ।
- ट्रैफिक पैटर्न का विश्लेषण करें।
- ଟ୍ରାଫିକ୍ ପ୍ୟାଟର୍ନର ବିଶ୍ଳେଷଣ କରନ୍ତୁ ।
- संचार सीमाओं से अवगत रहें।
- ସଂଚାର ସୀମାଠାରୁ ଅବଗତ ରହନ୍ତୁ।
- स्थानीय नियमों का पालन करें।
- ସ୍ଥାନୀୟ ନିୟମ ଯାଚାଳନା କରନ୍ତୁ।

निष्कर्ष: कोई भी मार्ग मध्यम से उच्च जोखिम वाला हो सकता है, लेकिन सही तैयारी और सतर्कता से यात्रा को सुरक्षित बनाया जा सकता है।

ଉପସଂହାରରେ କୌଣସି ସ୍ଥାନ ମଧ୍ୟମ ରୁ ଉଚ୍ଚ ଜୋଖିମ ବୋଲି ପରିଗଣିତ ହୋଇପାରେ, କିନ୍ତୁ ଉପଯୁକ୍ତ ପ୍ରସ୍ତୁତି ଏବଂ ସତର୍କତା ସହିତ ଯାତ୍ରାକୁ ସୁରକ୍ଷିତ କରିବା ଯାଇପାରିବ।

डाइवरों के लिए अतिरिक्त सुरक्षा और आवश्यक जानकारी

ଡାଇଭିଂ ପାଇଁ ଅତିରିକ୍ତ ସୁରକ୍ଷା ଏବଂ ଜରୁରୀ ସୂଚନା ।

सुरक्षा संबंधी दिशा निर्देश

ନିମ୍ନଲିଖିତ ସମସ୍ତ ନିର୍ଦ୍ଦେଶ ମାନିବାକୁ ।

1. वाहन की जाँच: टायर, ब्रेक, लाइट, हॉर्न, इंजनऑयल, ईंधन।

ବାହାନ ଯାଞ୍ଚ: ଟାୟର, ବ୍ରେକ, ଲାଇଟ୍, ହର୍ନ, ଇଞ୍ଜିନ ଓଏଲ, ଇନ୍ଧନ ।

2. कागजात: ड्राइविंग लाइसेंस, बीमा, पंजीकरण, परमिट साथ रखें।

ଡକ୍ୟୁମେଣ୍ଟ : ଡ୍ରାଇଭିଂ ଲାଇସେନ୍ସ, ବିମା, ପଞ୍ଜୀକରଣ, ପରମିଟ୍ ସାଥ ରଖନ୍ତୁ ।

3. सुरक्षा उपकरण: फर्स्ट एड किट, रिफ्लेक्टिव जैकेट, त्रिकोण, फायर एक्सटिंग्विशर, औजार।

ସୁରକ୍ଷା ଉପକରଣ : ଫର୍ଷ୍ଟ ଏଡ୍ କିଟ୍, ରିଫ୍ଲେକ୍ଟିଭ୍ ଜାକେଟ୍, ତ୍ରିକୋଣ, ଫାୟର ଏକ୍ସଟିଂଗ୍ୱିଶର, ଔଜାର ।

4. गति सीमा: तेज़ गति से बचें।

ଗତି ସୀମା: ତେଜସ୍ବ ଗତିରୁ ବାଚନ୍ତୁ ।

5. सुरक्षित दूरी: हमेशा आगे वाले वाहन से दूरी बनाए रखें।

ନିରାପଦ ଦୂରତା ବର୍ଦ୍ଧିଆ: ଗୋଟିଏ ସମୟରେ ଗୋଟିଏ ଓଡ଼ିଆ ଗୋଟିଏ ଦୂରତା ବଜାୟ ରଖନ୍ତୁ ।

6. थकान से बचाव: नींद आने पर तुरंत ब्रेक लें।

କ୍ଲାଡ଼ିଂରୁ ସୁରକ୍ଷା : ଘୁମିଆ ସିଲେସ୍ ଡେଇଁ ଦିଅନ୍ତୁ ।

7. नशे से परहेज़: शराब/नशे की स्थिति में वाहन न चलाएं।

ନାଦ ପାନୀୟରୁ ବାଚନ୍ତୁ । ଶରାବ/ନାଦର ସ୍ଥିତିରେ ବାହାନ ନ ଚଳାନ୍ତୁ ।

8. मौसम सतर्कता: कोहरा/बारिश में धीमी गति से चलें, लाइट चालू रखें।

ପାଣିପାଗ ସତର୍କତା: କୋହରା/ବାରିଶ୍ରେ ଧୀମ ଗତିରେ ଚାଲନ୍ତୁ, ଲାଇଟ୍ ଚାଲୁ ରଖନ୍ତୁ ।

9. ओवर टेकिंग: तभी करें जब सामने से कोई वाहन न आ रहा हो।

ଓଭର ଟେକିଂ: କେବଳ ତେବେ କେବଳ ସମ୍ମୁଖରେ କୌଣସି ବାହାନ ଆସୁ ନାହିଁ ସମୟରେ କରନ୍ତୁ ।

10. सड़क संकेत: सभी ट्रैफिक साइन का पालन करें।

ରାସ୍ତା ସଙ୍କେତ : ସମସ୍ତ ଟ୍ରାଫିକ୍ ସାଇନ୍ ମାନିବାକୁ ।

11. मोबाइल का प्रयोग: ड्राइविंग के समय न करें।

ମୋବାଇଲ୍ ଫୋନ୍ ପ୍ରୟୋଗ : ଡ୍ରାଇଭିଂ ସମୟରେ ନ କରନ୍ତୁ ।

12. खतरनाक माल: विशेष सतर्कता और सुरक्षा प्रक्रिया अपनाएं।

ବିପଦପୂର୍ଣ୍ଣ ସାମଗ୍ରୀ : ବିଶେଷ ସତର୍କତା ଏବଂ ସୁରକ୍ଷା ପ୍ରକ୍ରିୟା ଅନୁସରଣ କରନ୍ତୁ ।

13. आपात कालीन नंबर: पुलिस, एम्बुलेंस और कंपनी के नंबर फोन में सेव रखें।

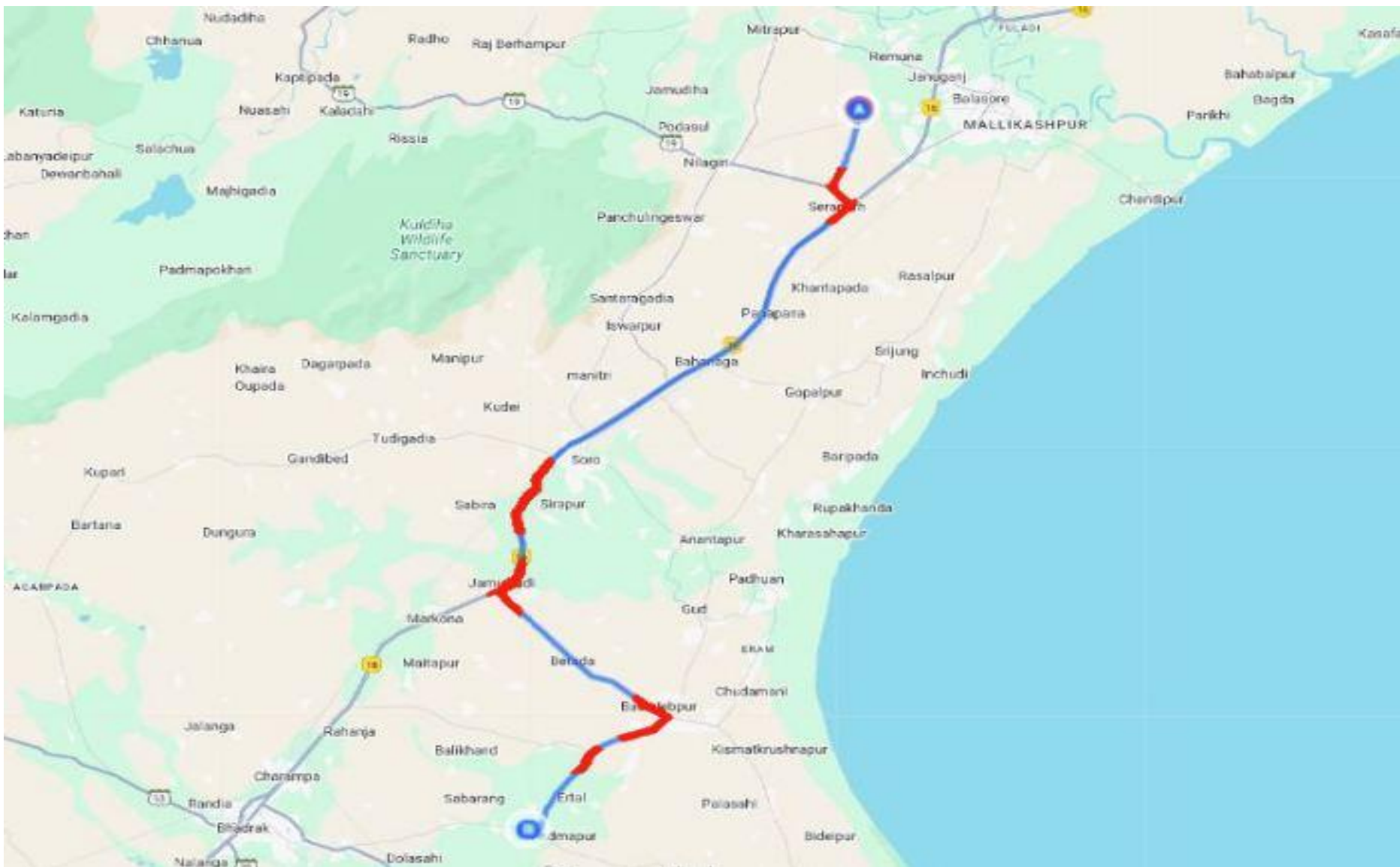
ଜରୁରୀ କାଳୀନ ନମ୍ବର: ପୁଲିସ୍, ଏମ୍ବୁଲେନ୍ସ ଏବଂ କମ୍ପାନୀର ନମ୍ବର ଫୋନ୍ରେ ସେଭ୍ କରନ୍ତୁ ।

यात्रा की तैयारी

- **ମାର୍ଗ ଯୋଜନା:** ବିଶ୍ରାମ ସ୍ଥଳ, ପେଟ୍ରୋଲ ପମ୍ପ, ବାଧାଂ ଶାମିଲ କରନ୍ତୁ ।
ମାର୍ଗ ଯୋଜନା: ବିଶ୍ରାମ ସ୍ଥଳ , ପେଟ୍ରୋଲ ପମ୍ପ , ପ୍ରତିବନ୍ଧକ ଅବସ୍ଥା ଉପରେ ଧ୍ୟାନ ଦିଅନ୍ତୁ ।
- **ଜି-ପି-ଏସ/ମାନଚିତ୍ର:** ନେବିଗେସନ ମେଁ ସହାୟତା ଲେଁ ।
ଜିପିଏସ୍ ଆପ୍ଲିକେସନ୍ : ନେବିଗେସନ ସମୟ ସହାୟତା ପ୍ରଦାନ କରେ ।
- **ମୌସମ ଅପଡେଟ:** ପୂର୍ବାନୁମାନ ଦେଖ କର ଯୋଜନା ବନାନ୍ତୁ ।
ପାଣିପାଗ ଅପଡେଟ୍ ପୂର୍ବନୁମାନ ଯାଞ୍ଚ କରନ୍ତୁ ଏବଂ ସେହି ଅନୁସାରେ ଯୋଜନା କରନ୍ତୁ ।
- **ସଂଚାର ବ୍ୟବସ୍ଥା:** ମୋବାଇଲ ଚାର୍ଜ ରଖି, ବୈକଅପ୍ ବିକଳ୍ପ ଖୋଜନ୍ତୁ ।
ସଞ୍ଚାର ବ୍ୟବସ୍ଥା : ମୋବାଇଲ ଚାର୍ଜ ରଖନ୍ତୁ , ବୈକଅପ୍ ବିକଳ୍ପ ଖୋଜନ୍ତୁ ।
- **ସ୍ଥାନୀୟ ଜାଣକାରୀ:** ପ୍ରତିବନ୍ଧିଂ ଓ ବିଶେଷ ନିୟମିଂ କି ଜାଣକାରୀ ଲେଁ ।
ସ୍ଥାନୀୟ ସୂଚନା: ପ୍ରତିବନ୍ଧକ ଏବଂ ସ୍ଥାନୀୟ ନିୟମ ବିଷୟରେ ଜାଣନ୍ତୁ ।
- **ରିପୋର୍ଟିଂ:** କିସିଂ ମିଂ ଖତରା ଯା ଦୁର୍ଘଟନା କି ତୁରନ୍ତ ରିପୋର୍ଟ କରନ୍ତୁ ।
ରିପୋର୍ଟିଂ : ଯେକୌଣସି ସୁରକ୍ଷା ବିପଦ କିମ୍ବା ଦୁର୍ଘଟନା ଘଟିଲେ ତୁରନ୍ତ ରିପୋର୍ଟ କରନ୍ତୁ ।

ଆପକି ସୁରକ୍ଷା ହମାରି ପ୍ରାଥମିକତା ହେଁ । ସାବଧାନି ସେ ଚଲେଁ, ସୁରକ୍ଷିତ ରହେଁ ଓ ଯାତାଯାତ ନିୟମିଂ କା ପାଳନ କରନ୍ତୁ ।
ଆପଣଙ୍କ ସୁରକ୍ଷା ଆମ ପ୍ରାଥମିକତା ହେଁ । ସାବଧାନି ସେ ଚଲେଁ, ସୁରକ୍ଷିତ ରହେଁ ଓ ଯାତାଯାତ ନିୟମିଂ କା ପାଳନ କରନ୍ତୁ ।

RISK ZONES



ZONE	RISK LEVEL	REQUIREMENT SPEED
RED	HIGH RISK	10-15Km/Hr
YELLOW	MEDIUM RISK	25-30Km/Hr
GREEN	LOW RISK	45-50Km/Hr

RISK ASSESSMENT – SHARP TURNS

Risk Type	Risk Level	Coordinates	Recommended Speed	Distance
RIGHT TURN	MEDIUM	21.4945848,86.8484838	25-30 Km/Hr	0.4 Km
RAILWAY CROSSING	HIGH	21.4883721,86.8473507	10-15 Km/Hr	1.1 Km
STRAIGHT	LOW	21.4725429,86.8442879	45-50 Km/Hr	3.0 Km
LEFT TURN	HIGH	21.4461932,86.8322036	10-15 Km/Hr	6.4 Km
STRAIGHT	HIGH	21.4360985, 86.8434255	10-15 Km/Hr	7.9 Km
LEFT TURN	MEDIUM	21.2037132,86.6453556	25-30 Km/Hr	43.2 Km
LEFT TURN	HIGH	21.2020107,86.6418277	10-15 Km/Hr	43.6 Km
STRAIGHT	LOW	21.1533606,86.691969	45-50 Km/Hr	51.1 Km
RIGHT TURN	HIGH	21.1253612,86.7386225	10-15 Km/Hr	57 Km
STRAIGHT	HIGH	21.1246913,86.7378821	10-15 Km/Hr	57.1 Km
STRAIGHT	MEDIUM	21.1184779,86.7314674	25-30 Km/Hr	58.1 Km
STRAIGHT	LOW	21.0685514,86.6692689	45-50 Km/Hr	67 Km
BRIDGE	MEDIUM	21.0542827,86.664658	25-30 Km/Hr	68.7 Km
STRAIGHT	HIGH	21.0540764,86.6641208	10-15 Km/Hr	68.8 Km
RIGHT TURN	MEDIUM	21.0568634,86.658506	25-30 Km/Hr	69.4 Km

STREET IMAGES



IMAGE: **RIGHT TURN**;RiskLevel: **MEDIUM**;Coordinates: **21.4945848,86.8484838**
(0.4 Km)



IMAGE: **RAILWAY CROSSING**;RiskLevel: **HIGH**;Coordinates: **21.4883721,86.8473507**
(1.1Km)



IMAGE: **STRAIGHT**; RiskLevel: **LOW**; Coordinates: **21.4725429,86.8442879**
(3.0 Km)



IMAGE: **LEFT TURN**; RiskLevel: **HIGH**; Coordinates: **21.4461932,86.8322036**
(6.4 Km)

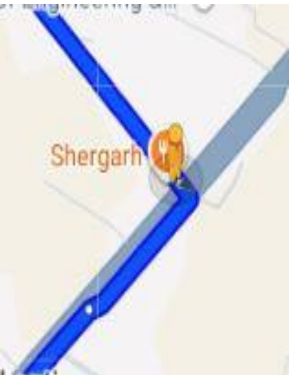


IMAGE: **STRAIGHT**;RiskLevel:**HIGH**;Coordinates: **21.4360985, 86.8434255**
(7.9 Km)



IMAGE: **LEFT TURN**;RiskLevel:**MEDIUM**;Coordinates: **21.2037132,86.6453556**
(43.2 Km)



IMAGE: **LEFT TURN**; RiskLevel: **HIGH**; Coordinates: **21.2020107,86.6418277**
(43.6 Km)



IMAGE: **STRAIGHT**; RiskLevel: **LOW**; Coordinates: **21.1533606,86.691969**
(51.1 Km)



IMAGE: **RIGHT TURN**; RiskLevel: **HIGH**; Coordinates: **21.1253612,86.7386225**
 (57 Km)



IMAGE: **STRAIGHT**; RiskLevel: **HIGH**; Coordinates: **21.1246913,86.7378821**
 (57.1 Km)



IMAGE: **STRAIGHT**; Risk Level: **MEDIUM**; Co-ordinates: **21.1184779,86.7314674**,
(58.1 Km)



IMAGE: **STRAIGHT**; Risk Level: **LOW**; Coordinates: **21.0685514,86.6692689**
(67 Km)



IMAGE: **BRIDGE**; Risk Level: **MEDIUM**; Coordinates: **21.0542827,86.664658,**
(68.7 Km)



IMAGE: **STRAIGHT** ; Risk Level: **HIGH** ; Coordinates: **21.0540764,86.6641208,**
(68.8 Km)



IMAGE: **RIGHT TURN**; Risk Level: **MEDIUM** ; Coordinates: **21.0568634,86.658506,**
(69.4 Km)

The comprehensive Journey Risk Management (JRM) study has provided an in-depth analysis of the route from start to end, highlighting critical risk points, recommended speeds, and potential hazards. By leveraging advanced technologies and data-driven insights, this report aims to enhance safety and preparedness for hazardous material transportation, ensuring a secure and efficient journey.