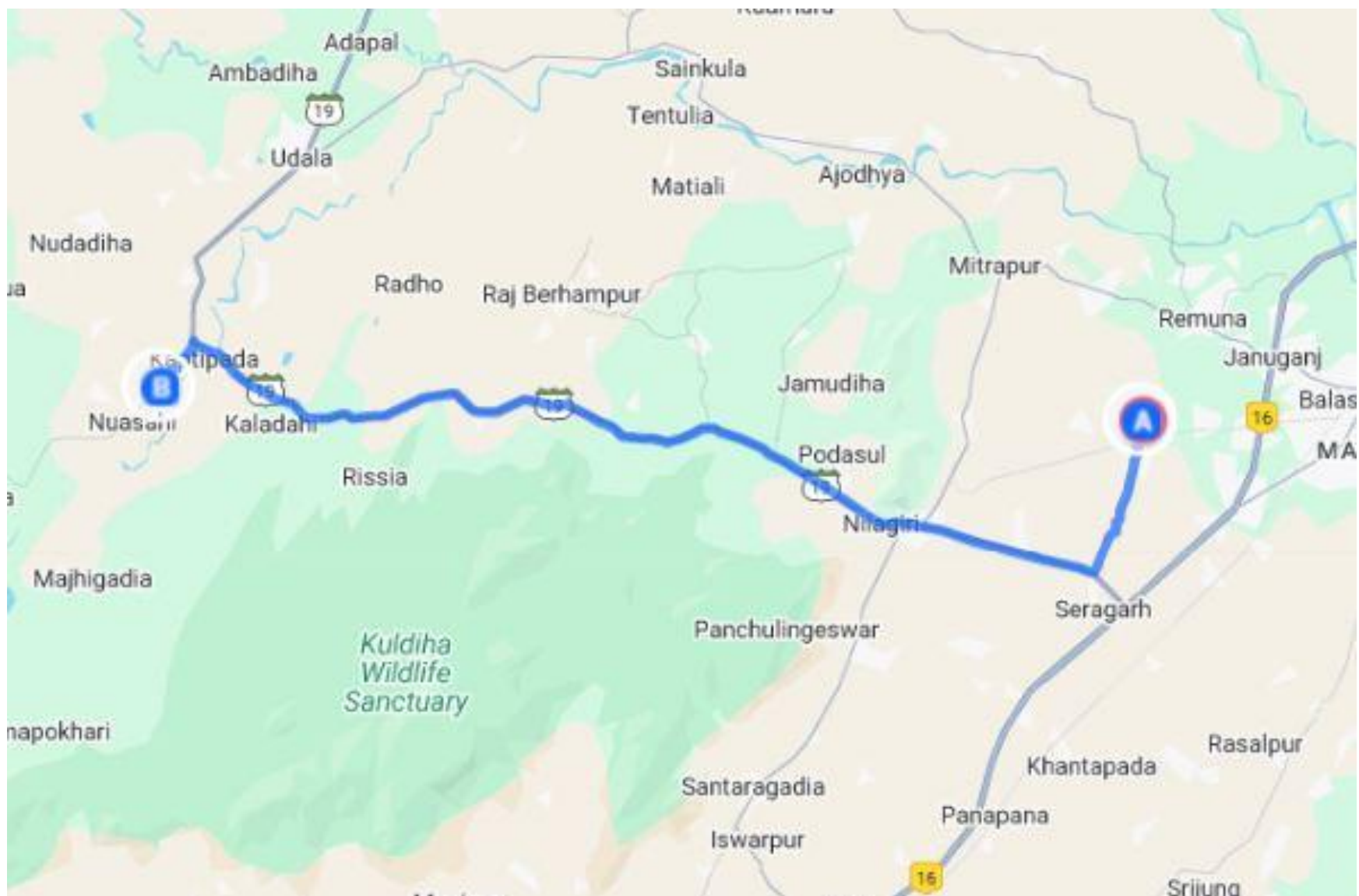




IndianOil

JOURNEY RISK MANAGEMENT (JRM) STUDY BALASORE DEPOT TO BABA JHINKESWAR KSK



**Total distance: 43.2 Km; Start: (21.494448, 86.848465),
End: (21.50505, 86.51679)**

Welcome to the Journey Risk Management Study

भारी वाहन चालकों के लिए सुरक्षा विश्लेषण और दिशा-निर्देश रिपोर्ट

ଭାରୀ ଯାନଚାଳକଙ୍କ ପାଇଁ ସୁରକ୍ଷା ବିଶ୍ଳେଷଣ ଏବଂ ନିର୍ଦ୍ଦେଶ ରିପୋର୍ଟ

1. मार्ग विवरण

1.1. ଶୁଭ ଶୁଭନାମ

यह रिपोर्ट किसी भी भारी वाहन परिवहन मार्ग पर लागू होती है, जिसमें विभिन्न प्रकार की सड़कें, ग्रामीण और शहरी क्षेत्र, और विभिन्न भूभाग शामिल हो सकते हैं।

ଏହି ରିପୋର୍ଟ କୌଣସି ଶୁଭ ଭାରୀ ଯାନ ଚଳାଣି ପାଇଁ ଲାଗୁ ହେଉଛି, ଯାହା ଗ୍ରାମୀଣ ଏବଂ ଶହୀରୀ କ୍ଷେତ୍ର, ଏବଂ ବିଭିନ୍ନ ଭୂଭାଗରେ ଥିବା ସଡ଼କ, ଗ୍ରାମୀଣ ଏବଂ ଶହୀରୀ କ୍ଷେତ୍ର ଏବଂ ବିଭିନ୍ନ ଭୂଭାଗରେ ଥିବା ସଡ଼କ ଉପରେ ଲାଗୁ ହେଉଛି।

- कुल दूरी: परिवहन योजना के अनुसार।
- ମୋଟ ଦୂରତା: ପରିବହନ ଯୋଜନା ଅନୁଯାୟୀ।
- अनुमानित यात्रा समय: सड़क की स्थिति, दूरी और यातायात के आधार पर अलग-अलग हो सकता है।
- ଆନୁମାନିତ ଯାତ୍ରା ସମୟ: ସଡ଼କର ସ୍ଥିତି, ଦୂରତା ଏବଂ ଯାତାୟାତର ଆଧାରରେ ଅଲଗା-ଅଲଗା ହୋଇପାରେ।

2. सामान्य मौसम की स्थिति और संभावित खतरे

2.1. ସାଧାରଣ ମୌସମର ସ୍ଥିତି ଏବଂ ସମ୍ଭାବିତ ଖତର

मौसम के अनुसार जोखिम:

ପାଗ ଅନୁସାରେ ଖତର

- गर्मी में: अत्यधिक गर्मी, हीट स्ट्रोक, इंजन का ज्यादा गर्म होना।
- ଗ୍ରୀଷ୍ମ ଋତୁରେ: ଅତ୍ୟଧିକ ଗରମ, ଫିସଲନ, ଇଞ୍ଜିନର ଅଧିକ ଗରମ ହେବା।
- मानसून में: फिसलन भरी सड़कें, जल भराव, दृश्यता में कमी, बाढ़।
- ମନସୁନାରେ: ଫିସଲନ ଭରା ସଡ଼କ, ଜଳ ଭରା, ଦୃଶ୍ୟତାରେ କମି, ବାଡ଼।
- सर्दी में: कोहरा, पाला, बर्फ (विशेष करपहाड़ी इलाकों में)।
- ଶୀତ ଋତୁରେ: କୋହରା, ପାଲ, ବର୍ଫ (ବିଶେଷ କରି ପହାଡ଼ିଆ ଅଞ୍ଚଳରେ)।

संभावित खतरे:

ସମ୍ଭାବିତ ଖତର:

- दृश्यता में कमी।
- ଦୃଶ୍ୟତାରେ କମି।
- फिसलन और भूस्खलन।
- ଫିସଲନ ଏବଂ ଭୂସ୍ଥଳନ।

- ସ୍ଥିତିର ଏବଂ ଭୂସ୍ଥଳ
- ଅଚାନକ ମୌସମ ପରିବର୍ତନ।
- ହଠାତ୍ ପରିବର୍ତନ।

3. ଯାତାୟାତ ପ୍ୟଟର୍ନ କା ବିଶ୍ଳେଷଣ

3. ଗ୍ରୀଷ୍ମ ଋତୁର ବିଶେଷତା

- ପିକ୍ ଟାଇମ୍: ସୁବହ 8-10 ବଜେ ଓ ଶାମ 5-7 ବଜେ।
- ସର୍ବାଧିକ ସମୟ କାଳ 8-10 ଏବଂ 5-7।
- ଶହରୀ କ୍ଷେତ୍ର: ଟ୍ରାଫିକ୍ ଜାମ୍ ଓ ରୁକାବଟ୍ କି ସମ୍ଭାବନା ଅଧିକ।
- ସହରୀୟ କ୍ଷେତ୍ର: ଗ୍ରୀଷ୍ମ ଋତୁର ଏବଂ ଶୀତ ଋତୁର ସମୟରେ ସମୟ ବୃଦ୍ଧି ପାଇଥାଏ।
- ଯୋଗାଣ/ବିଶେଷ ଆୟୋଜନ: ଟ୍ରାଫିକ୍ ଅପ୍ରତ୍ୟାଶିତ ରୂପରେ ବଢ଼ିଯାଇପାରେ।
- ପର୍ବପର୍ବାଣି / ବିଶେଷ କାର୍ଯ୍ୟକ୍ରମ : ଗ୍ରୀଷ୍ମ ଋତୁର ଯୋଗୁଁ ଟ୍ରାଫିକ୍ ବୃଦ୍ଧି ପାଇଥାଏ।

4. ସଡ଼କ କି ଗୁଣବତ୍ତା ଓ ବୁନିଆଦି ଡାँचा

4. ଗ୍ରୀଷ୍ମ ଋତୁର ଏବଂ ଶୀତ ଋତୁର

- କିଛି ହିସ୍ସାରେ ସଡ଼କେ ଉତ୍ତମ ସ୍ଥିତିରେ ଥାଏ (ସିଗ୍ନାଲ୍ ଓ ମାର୍କିଂ ସହିତ)।
- କିଛି ହିସ୍ସାରେ ଗ୍ରୀଷ୍ମ ଋତୁର ଯୋଗୁଁ ଟ୍ରାଫିକ୍ ଜାମ୍ ହୋଇପାରେ।
- ଅନ୍ୟ ହିସ୍ସାରେ ଗଡ଼େ, ଖରାବ ସତ୍ତ୍ୱେ ଯା ମରମ୍ମତ କି ଆବଶ୍ୟକତା ହୋଇପାରେ।
- ଅନ୍ୟାନ୍ୟ ଶୀତ ଋତୁର ଯୋଗୁଁ ଟ୍ରାଫିକ୍ ଜାମ୍ ହୋଇପାରେ।
- ରାଜ ମାର୍ଗ/ବାଇଁ ପାସ: ଉତ୍ତମ ଗୁଣବତ୍ତା ଓ ସୁବିଧା।
- ରାଜ ମାର୍ଗ/ବାଇଁ ପାସ: ଉତ୍ତମ ଗୁଣବତ୍ତା ଓ ସୁବିଧା।
- ଗ୍ରାମୀଣ କ୍ଷେତ୍ର: ସରଳ ଓ କଞ୍ଚି ସଡ଼କେ ସମ୍ଭବ।
- ଗ୍ରୀଷ୍ମ ଋତୁର : ସରଳ ଓ କଞ୍ଚି ସଡ଼କେ ସମ୍ଭବ।

5. ଆପାତ କାଳୀନ ସ୍ଥିତି କି ଲିଏ ବୈକଳ୍ପିକ ମାର୍ଗ

5. ଗ୍ରୀଷ୍ମ ଋତୁର ଯୋଗୁଁ ଟ୍ରାଫିକ୍ ଜାମ୍ ହୋଇପାରେ।

- ଯାତ୍ରା କି ପହଲେ ବୈକଳ୍ପିକ ମାର୍ଗ କି ଯୋଜନା ବନାଏ।
- ଯାତ୍ରା କି ପହଲେ ବୈକଳ୍ପିକ ମାର୍ଗ କି ଯୋଜନା ବନାଏ।
- ରାଷ୍ଟ୍ରୀୟ ଓ ରାଜ୍ୟ ରାଜମାର୍ଗ ଅକ୍ସର ବେହତର ବିକଳ୍ପ ହୋଇଥାଏ।
- ଜାତୀୟ ଏବଂ ରାଜ୍ୟ ରାଜମାର୍ଗ ଯୋଗୁଁ ଟ୍ରାଫିକ୍ ଜାମ୍ ହୋଇପାରେ।
- ଜି-ପି-ଏସ୍ ଓ ଟ୍ରାଫିକ୍ ଅପଡେଟ୍ସ କା ଉପଯୋଗ କର।
- ଜିପିଏସ୍ ଏବଂ ଟ୍ରାଫିକ୍ ଅପଡେଟ୍ସ କା ଉପଯୋଗ କର।

6. ସ୍ଥାନୀୟ ନିୟମ କି ସାରାଂଶ

6. ସ୍ଥାନୀୟ ନିୟମାବଳୀ

- ପରମିଟ୍: ଖତରନାକ ସାମଗ୍ରୀ କେ ଲିଏ ବିଶେଷ ପରମିଟ୍ ଅନିବାର୍ଯ୍ୟ।
- ଅନୁମତିପ୍ରାପ୍ତ: ବାହରକୁ ଯିବା ପାଇଁ ଅନୁମତିପ୍ରାପ୍ତ ହେବାକୁ ପଡ଼ିବ ।
- ସମୟ ପ୍ରତିବନ୍ଧ: କିଛି କ୍ଷେତ୍ରରେ ଭାରୀ ଯାନବାହନ କେ ଲିଏ ସମୟ-ସୀମା।
- ସମୟ ସୀମା: କିଛି କ୍ଷେତ୍ରରେ ଅନୁମତିପ୍ରାପ୍ତ ହେବାକୁ ପଡ଼ିବ ।
- ଗତି ସୀମା: ନିର୍ଦ୍ଧାରିତ ସୀମା କା ସଫ୍ଟିକାରିକା କରନ୍ତୁ।
- ଗତି ସୀମା: ନିର୍ଦ୍ଧାରିତ ସୀମା କା ସଫ୍ଟିକାରିକା କରନ୍ତୁ।
- ସ୍ଥାନୀୟ ନିୟମ: ପାର୍କିଂ, ହାର୍ନବ ଜାନା, ଓଭର ଟେକିଂ ଆଦି।
- ସ୍ଥାନୀୟ ନିୟମ: ପାର୍କିଂ, ହାର୍ନବ ଜାନା, ଓଭର ଟେକିଂ ଆଦି।

7. ଇତିହାସିକ ଘଟଣାଘଟଣାଙ୍କର ଅବଲୋକନ

7. ଇତିହାସିକ ଘଟଣାଘଟଣାଙ୍କର ଅବଲୋକନ

- ଦୁର୍ଘଟଣାଘଟଣାଙ୍କର ଅବଲୋକନ କରନ୍ତୁ।
- ବାହରକୁ ଯିବା ପାଇଁ ଅନୁମତିପ୍ରାପ୍ତ ହେବାକୁ ପଡ଼ିବ ।
- ଗତି ସୀମା: ନିର୍ଦ୍ଧାରିତ ସୀମା କା ସଫ୍ଟିକାରିକା କରନ୍ତୁ।
- ଗତି ସୀମା: ନିର୍ଦ୍ଧାରିତ ସୀମା କା ସଫ୍ଟିକାରିକା କରନ୍ତୁ।
- ଗତି ସୀମା: ନିର୍ଦ୍ଧାରିତ ସୀମା କା ସଫ୍ଟିକାରିକା କରନ୍ତୁ।
- ଗତି ସୀମା: ନିର୍ଦ୍ଧାରିତ ସୀମା କା ସଫ୍ଟିକାରିକା କରନ୍ତୁ।
- ଗତି ସୀମା: ନିର୍ଦ୍ଧାରିତ ସୀମା କା ସଫ୍ଟିକାରିକା କରନ୍ତୁ।
- ଗତି ସୀମା: ନିର୍ଦ୍ଧାରିତ ସୀମା କା ସଫ୍ଟିକାରିକା କରନ୍ତୁ।

8. ପରିବେଶୀୟ ବିଚାର ଓ ସଂବେଦନଶୀଳ କ୍ଷେତ୍ର

8. ପରିବେଶୀୟ ବିଚାର ଓ ସଂବେଦନଶୀଳ କ୍ଷେତ୍ର

- କିଛି ମାର୍ଗ ରାଷ୍ଟ୍ରୀୟ ଉଦ୍ୟାନ ଓ ଘନୀ ଆବାଦୀ ବାଲେ କ୍ଷେତ୍ରରେ ଗୁଜରନ୍ତେ ହେବ ।
- କିଛି ମାର୍ଗ ରାଷ୍ଟ୍ରୀୟ ଉଦ୍ୟାନ ଓ ଘନୀ ଆବାଦୀ ବାଲେ କ୍ଷେତ୍ରରେ ଗୁଜରନ୍ତେ ହେବ ।
- ଇନ କ୍ଷେତ୍ରରେ:
- ଗତି ସୀମା କା ସଫ୍ଟିକାରିକା କରନ୍ତୁ।
- ଗତି ସୀମା କା ସଫ୍ଟିକାରିକା କରନ୍ତୁ।
- ଗତି ସୀମା କା ସଫ୍ଟିକାରିକା କରନ୍ତୁ।
- ଗତି ସୀମା କା ସଫ୍ଟିକାରିକା କରନ୍ତୁ।
- ଗତି ସୀମା କା ସଫ୍ଟିକାରିକା କରନ୍ତୁ।
- ଗତି ସୀମା କା ସଫ୍ଟିକାରିକା କରନ୍ତୁ।
- ଗତି ସୀମା କା ସଫ୍ଟିକାରିକା କରନ୍ତୁ।

9. ସଂଚାର କବ୍ରେଜ କା ବିଶ୍ଳେଷଣ

9. ସଂଚାର କବ୍ରେଜ କା ବିଶ୍ଳେଷଣ

- शहरों के पास संचार कवरेज अच्छा होता है।
- ସହର ଗୁଡ଼ିକରେ ଭଲ ଯୋଗାଯୋଗ ବ୍ୟବସ୍ଥା ଅଛି ।
- दूर दराज क्षेत्रों में नेटवर्क कमजोर या अनुपलब्ध हो सकता है।
- ଦୂର ଦୂରାନ୍ତ ଅଞ୍ଚଳରେ ନେଟୱର୍କ କମ୍ବଳ କିମ୍ବା ଅନୁପଲବ୍ଧ ହୋଇପାରେ ।
- वैकल्पिक संचार जैसे सैटेलाइट फोन का विकल्प रखें।
- ସାଟେଲାଇଟ ଟେଲିଫୋନ ବିକଳ୍ପ ହୋଇପାରେ । ଯଦି ବିକଳ୍ପ ରଖା ନୁହେଁ ।

10. आपात कालीन प्रतिक्रिया समय का अनुमान

10. ଜରୁରୀ କାଳୀନ ପ୍ରତିକ୍ରିୟା ସମୟର ଆକଳନ

- शहरी क्षेत्र: 15–30 मिनट।
- ସହରୀ ଅଞ୍ଚଳ: ୧୫-୩୦ ମିନିଟ୍ ।
- ग्रामीण क्षेत्र: 45 मिनट से अधिक लग सकता है।
- ଗ୍ରାମାଞ୍ଚଳ : 45 ମିନିଟ୍ ରୁ ଅଧିକ ସମୟ ଲାଗିପାରେ ।
- दुर्घटना या आपातस्थिति में निकटतम सहायता से संपर्क करें।
- ଦୁର୍ଘଟଣା କିମ୍ବା ଜରୁରୀ କାଳୀନ ପରିସ୍ଥିତିରେ ନିକଟତମ ସହାୟତା ସହାୟତା ସହିତ ଯୋଗାଯୋଗ କରନ୍ତୁ ।

11. जोखिम आकलन का समग्र सारांश

11. ବିପଦ ମୂଲ୍ୟାଙ୍କନର ସାମଗ୍ରିକ ସାରାଂଶ

सावधानी के मुख्य बिंदु:

ସତର୍କତାର ମୁଖ୍ୟ ବିନ୍ଦୁ:

- मौसम की स्थिति पर ध्यान दें।
- ପାଗ ପରିସ୍ଥିତି ପ୍ରତି ଧ୍ୟାନ ଦିଅନ୍ତୁ ।
- सड़क की गुणवत्ता को ध्यान में रखें।
- ସଡ଼କର ଗୁଣବତ୍ତା ବାବଦ ଧ୍ୟାନ ରଖନ୍ତୁ ।
- ट्रैफिक पैटर्न का विश्लेषण करें।
- ଟ୍ରାଫିକ୍ ପ୍ୟାଟର୍ନର ବିଶ୍ଳେଷଣ କରନ୍ତୁ ।
- संचार सीमाओं से अवगत रहें।
- ସଂଚାର ସୀମାବଦ୍ଧତାରେ ସଚ୍ଚତ ରୁହନ୍ତୁ ।
- स्थानीय नियमों का पालन करें।
- ସ୍ଥାନୀୟ ନିୟମାବଳୀର ଅନୁସରଣ କରନ୍ତୁ ।

निष्कर्ष: कोई भी मार्ग मध्यम से उच्च जोखिम वाला हो सकता है, लेकिन सही तैयारी और सतर्कता से यात्रा को सुरक्षित बनाया जा सकता है।

ଉପସଂହାରରେ କୌଣସି ମାର୍ଗ ମଧ୍ୟମରୁ ଉଚ୍ଚ ଲୋଭନୀୟତା ଥିବା ହୋଇପାରେ, କିନ୍ତୁ ଉପଯୁକ୍ତ ପ୍ରସ୍ତୁତି ଏବଂ ସତର୍କତା ସହିତ ଯାତ୍ରାକୁ ସୁରକ୍ଷିତ କରିବା ଯୋଗ୍ୟ ।

डाइवरों के लिए अतिरिक्त सुरक्षा और आवश्यक जानकारी

ଡାଇଭରମାନଙ୍କ ପାଇଁ ଅତିରିକ୍ତ ସୁରକ୍ଷା ଏବଂ ଜରୁରୀ ସୂଚନା ।

सुरक्षा संबंधी दिशा निर्देश

ନିମ୍ନଲିଖିତ ସମସ୍ତ ନିର୍ଦ୍ଦେଶ ମାନିବାକୁ ପଡ଼ିବ ।

1. वाहन की जाँच: टायर, ब्रेक, लाइट, हॉर्न, इंजनऑयल, ईंधन।

ବାହାନର ଯାଞ୍ଚ: ଟାୟର, ବ୍ରେକ, ଲାଇଟ୍, ହର୍ନ, ଇଞ୍ଜିନ ଓଏଲ, ଇନ୍ଧନ ।

2. कागजात: ड्राइविंग लाइसेंस, बीमा, पंजीकरण, परमिट साथ रखें।

ଡକ୍ୟୁମେଣ୍ଟ : ଡ୍ରାଇଭିଂ ଲାଇସେନ୍ସ, ବିମା, ପଞ୍ଜୀକରଣ, ପରମିଟ୍ ସାଥ ରଖନ୍ତୁ ।

3. सुरक्षा उपकरण: फर्स्ट एड किट, रिफ्लेक्टिव ଜैकेट, त्रिकोण, फायर एक्सटिंग्विशर, औजार।

ସୁରକ୍ଷା ଉପକରଣ: ଫର୍ଷ୍ଟ ଏଡ୍ କିଟ୍, ପ୍ଲେକ୍ଟିଭ୍ ଜାକେଟ୍, ତ୍ରିକୋଣ, ଫାୟର ଏକ୍ସଟିଂଗ୍ୱିଶର, ଔଜାର ।

4. गति सीमा: तेज़ गति से बचें।

ଗତି ସୀମା: ତେଜସ୍ବ ଗତିରୁ ବାଚନ୍ତୁ ।

5. सुरक्षित दूरी: हमेशा आगे वाले वाहन से दूरी बनाए रखें।

ନିରାପଦ ଦୂରରୁ ଯାଆନ୍ତୁ । ଆଗରେ ଥିବା ବାହାନରୁ ଦୂରରେ ରହିବାକୁ ଲକ୍ଷ୍ୟ କରନ୍ତୁ ।

6. थकान से बचाव: नींद आने पर तुरंत ब्रेक लें।

କ୍ଲଟିରୁ ସୁରକ୍ଷା : ଘୁମୁଆ ସିଲେସ୍ତେରେ ବିଲମ୍ବିତ ହେବାକୁ ନିବାରଣ କରନ୍ତୁ ।

7. नशे से परहेज़: शराब/नशे की स्थिति में वाहन न चलाएं।

ନଦ୍ରପାନରୁ ବାଚନ୍ତୁ । ଶରାବ/ନଶେର ସ୍ଥିତିରେ ବାହାନ ଚଳାନ୍ତୁ ନାହିଁ ।

8. मौसम सतर्कता: कोहरा/बारिश में धीमी गति से चलें, लाइट चालू रखें।

ପାଣିପାଗ ସତର୍କତା: କୋହରା/ବାରିଶରେ ଧୀର ଗତି କରନ୍ତୁ, ଲାଇଟ୍ ଚାଲୁ ରଖନ୍ତୁ ।

9. ओवर टेकिंग: तभी करें जब सामने से कोई वाहन न आ रहा हो।

ଓଭରଟେକିଂ: କେବଳ ତେବେ କରନ୍ତୁ ଯଦି ଆଗରୁ କୌଣସି ବାହାନ ଆସୁନାହିଁ ।

10. सड़क संकेत: सभी ट्रैफिक साइन का पालन करें।

ରାସ୍ତା ସଙ୍କେତ : ସମସ୍ତ ଟ୍ରାଫିକ୍ ସଙ୍କେତ ପାଳନ କରନ୍ତୁ ।

11. मोबाइल का प्रयोग: ड्राइविंग के समय न करें।

ମୋବାଇଲ୍ ଲ୍ୟୁଗ୍‌ସ୍‌ସ୍‌ : ଡ୍ରାଇଭିଂ ସମୟରେ ଏହାକୁ ବ୍ୟବହାର କରନ୍ତୁ ନାହିଁ ।

12. खतरनाक माल: विशेष सतर्कता और सुरक्षा प्रक्रिया अपनाएं।

ବିପଦପୂର୍ଣ୍ଣ ସାମଗ୍ରୀ : ବିଶେଷ ସତର୍କତା ଏବଂ ସୁରକ୍ଷା ପ୍ରକ୍ରିୟା ଅନୁସରଣ କରନ୍ତୁ ।

13. आपात कालीन नंबर: पुलिस, एम्बुलेंस और कंपनी के नंबर फोन में सेव रखें।

ଜରୁରୀ କାଳୀନ ନମ୍ବର: ପୁଲିସ୍, ଏମ୍ବୁଲେନ୍ସ ଏବଂ କମ୍ପାନୀର ନମ୍ବର ଫୋନ୍‌ରେ ସେଭ୍ କରନ୍ତୁ ।

यात्रा की तैयारी

- **ମାର୍ଗ ଯୋଜନା:** ବିଶ୍ରାମ ସ୍ଥଳ, ପେଟ୍ରୋଲ ପମ୍ପ, ବାଧାଂ ଶାମିଲ କରନ୍ତୁ ।

ମାର୍ଗ ଯୋଜନା: ବିଶ୍ରାମ ସ୍ଥଳ , ପେଟ୍ରୋଲ ପମ୍ପ , ପ୍ରତିବନ୍ଧକ ଅବସ୍ଥା ଉଲ୍ଲେଖ କରନ୍ତୁ ।

- **ଜି-ପି-ଏସ/ମାନଚିତ୍ର:** ନେବିଗେସନ ମେଁ ସହାୟତା ଲେଁ ।

ଜିପିଏସ୍ ଆପ୍ : ନେବିଗେସନ ସମ୍ପର୍କରେ ସାହାଯ୍ୟ ପ୍ରଦାନ କରନ୍ତୁ ।

- **ମୌସମ ଅପଡେଟ:** ପୂର୍ବାନୁମାନ ଦେଖ କର ଯୋଜନା ବନାନ୍ତୁ ।

ପାଣି ପାରିଥାନ୍ତୁ ଏବଂ ଉତ୍ତମ ମାଧ୍ୟମରେ ଯାତ୍ରା କରନ୍ତୁ ଏବଂ ସେହି ସମୟରେ ଯୋଜନା କରନ୍ତୁ ।

- **ସଂଚାର ସ୍ଥିତି:** ମୋବାଇଲ ଚାର୍ଜ ରଖନ୍ତୁ, ବ୍ୟାକଅପ ବିକଳ୍ପ ଖୋଜନ୍ତୁ ।

ସଂଚାର ସ୍ଥିତି : ମୋବାଇଲ ଚାର୍ଜ ରଖନ୍ତୁ , ବ୍ୟାକଅପ ପୂର୍ବରୁ କରିବାକୁ ଲାଗନ୍ତୁ ।

- **ସ୍ଥାନୀୟ ଜାଣକାରୀ:** ପ୍ରତିବନ୍ଧାଂ ଓ ବିଶେଷ ନିୟମାଂ କି ଜାଣକାରୀ ଲେଁ ।

ସ୍ଥାନୀୟ ସୂଚନା : ପ୍ରତିବନ୍ଧକ ଏବଂ ସ୍ୱତନ୍ତ୍ର ନିୟମାବଳୀ ସମ୍ବନ୍ଧରେ ଜାଣନ୍ତୁ ।

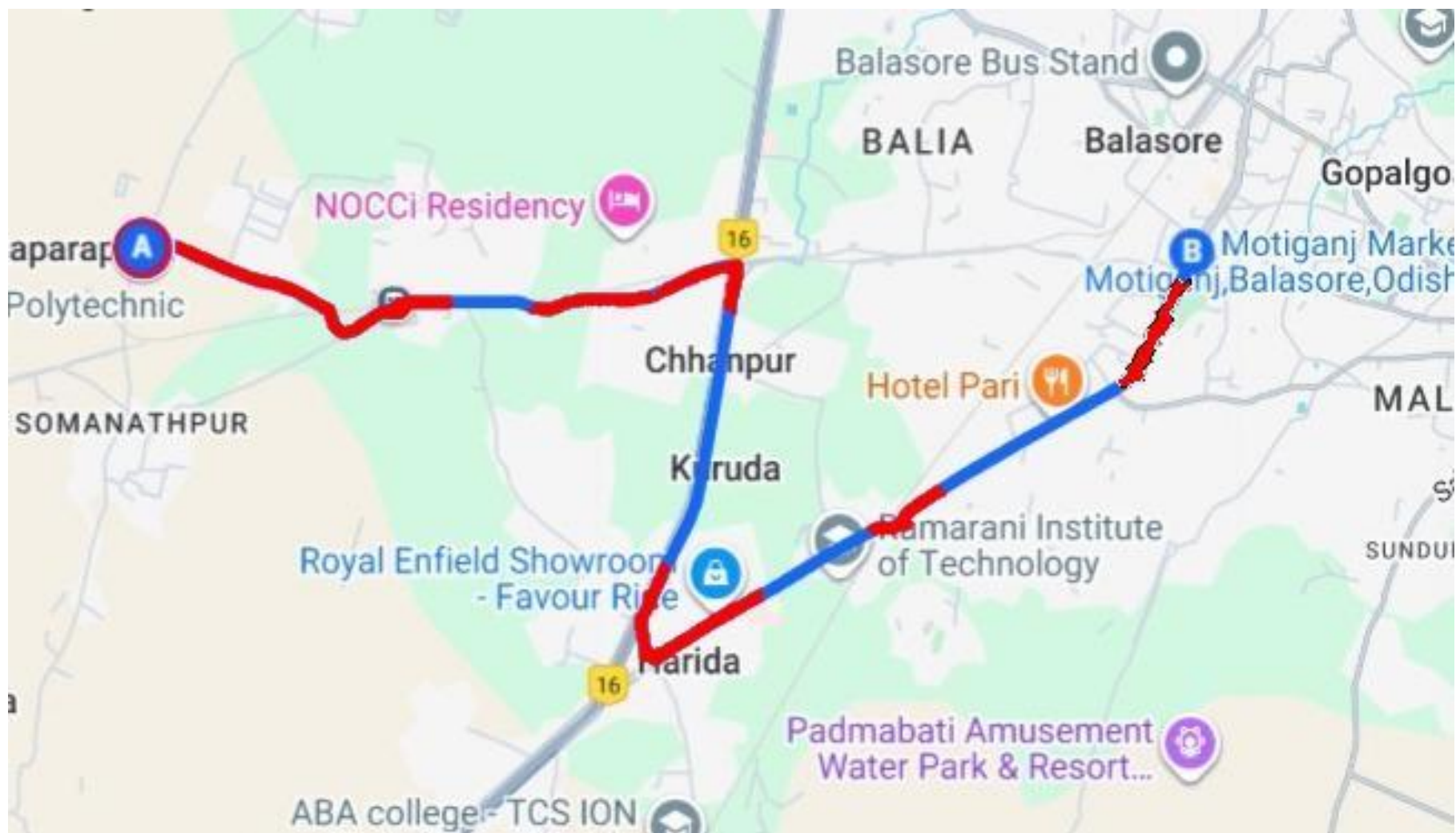
- **ରିପୋର୍ଟିଂ:** କିସି ଖତରା ଯା ଦୁର୍ଘଟନା କି ତୁରନ୍ତ ରିପୋର୍ଟ କରନ୍ତୁ ।

ରିପୋର୍ଟିଂ : ଯେକୌଣସି ସିବିପି ଦକ୍ଷିଣାବର୍ତ୍ତୀ ଶାସନ ଉଲ୍ଲଙ୍ଘନ ରିପୋର୍ଟ କରନ୍ତୁ ।

ଆପକି ସୁରକ୍ଷା ହମାରି ପ୍ରାଥମିକତା ହେଁ । ସାବଧାନି ସେ ଚଲେଁ, ସୁରକ୍ଷିତ ରହେଁ ଓ ଯାତାଯାତ ନିୟମାଂ କା ପାଳନ କରନ୍ତୁ ।

ଆପଣଙ୍କ ସୁରକ୍ଷା ଆମ ପ୍ରାଥମିକତା ଓ ଯାତ୍ରା ସମୟରେ ଯାତାଯାତ ନିୟମାଂ କା ପାଳନ କରନ୍ତୁ ।

RISK ZONES



ZONE	RISK LEVEL	REQUIREMENT SPEED
RED	HIGH RISK	10-15Km/Hr
YELLOW	MEDIUM RISK	25-30Km/Hr
GREEN	LOW RISK	45-50Km/Hr

RISK ASSESSMENT – SHARP TURNS

Risk Type	Risk Level	Coordinates	Recommended Speed	Distance
RIGHT TURN	MEDIUM	21.4945848,86.8484838	25-30 Km/Hr	0.4 Km
RAILWAY CROSSING	HIGH	21.4883721,86.8473507	10-15 Km/Hr	1.1 Km
STRAIGHT	LOW	21.4725429,86.8442879	45-50 Km/Hr	3.0 Km
RIGHT TURN	HIGH	21.4461932,86.8322036	10-15 Km/Hr	6.4 Km
LEFT TURN	HIGH	21.4628222,86.7658427	10-15 Km/Hr	13.5 Km
RIGHT TURN	MEDIUM	21.4625019,86.7656155	25-30 Km/Hr	13.6 Km
RIGHT TURN	HIGH	21.4618335,86.760965	10-15 Km/Hr	14 Km
STRAIGHT	LOW	21.4900491,86.6966609	45-50 Km/Hr	21.7 Km
BRIDGE	HIGH	21.4960132,86.577954	10-15 Km/Hr	35 Km
RIGHT TURN	MEDIUM	21.495518,86.5672945	25-30 Km/Hr	36.1 Km
BRIDGE	MEDIUM	21.515396,86.5373697	25-30 Km/Hr	40 Km
LEFT TURN	HIGH	21.5190345,86.5289621	10-15 Km/Hr	41 Km
LEFT TURN	HIGH	21.5164425,86.5279404	10-15 Km/Hr	41.5 Km
RIGHT TURN	MEDIUM	21.50505, 86.51679	25-30 Km/Hr	43.2 Km

STREET IMAGES



IMAGE: **RIGHT TURN**; RiskLevel: **MEDIUM**; Coordinates: **21.4945848,86.8484838**
(0.4 Km)



IMAGE: **RAILWAY CROSSING**; RiskLevel: **HIGH**; Coordinates: **21.4883721,86.8473507**
(1.1Km)



IMAGE: **STRAIGHT**; RiskLevel: **LOW**; Coordinates: **21.4725429,86.8442879**
(3.0 Km)



IMAGE: **RIGHT TURN**; RiskLevel: **HIGH**; Coordinates: **21.4461932,86.8322036**
(6.4 Km)

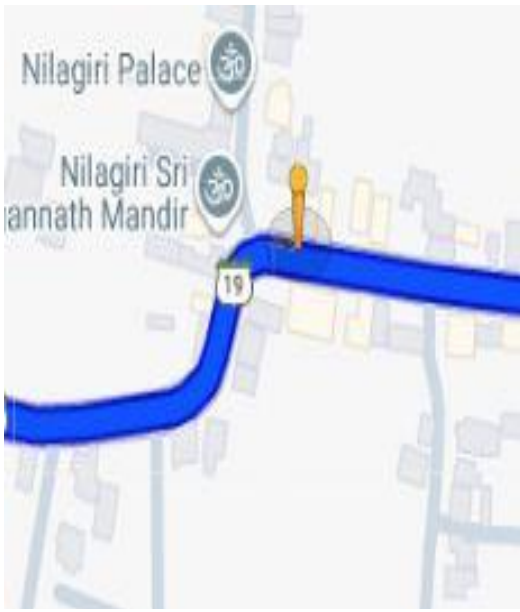


IMAGE: **LEFT TURN**; RiskLevel: **HIGH**; Coordinates: **21.4628222,86.7658427**
(13.5 Km)



IMAGE: **RIGHT TURN**; RiskLevel: **MEDIUM**; Coordinates: **21.4625019,86.7656155**
(13.6 Km)

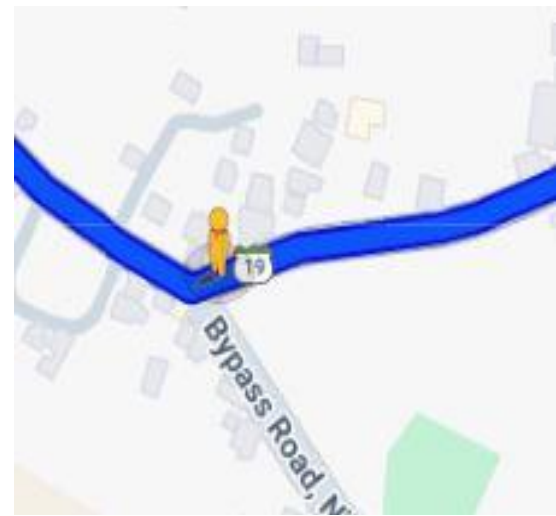


IMAGE: **RIGHT TURN**; RiskLevel: **HIGH**; Coordinates: **21.4618335,86.760965**
(14 Km)



IMAGE: **STRAIGHT**; RiskLevel: **LOW**; Coordinates: **21.4900491,86.6966609**
(21.7 Km)



IMAGE: **BRIDGE**; RiskLevel: **HIGH**; Coordinates: **21.4960132,86.577954**
(35 Km)



IMAGE: **RIGHT TURN**; RiskLevel: **MEDIUM**; Coordinates: **21.495518,86.5672945**
(36.1 Km)



IMAGE: **BRIDGE**; Risk Level: **MEDIUM**; Coordinates: **21.515396,86.5373697**
(40 Km)

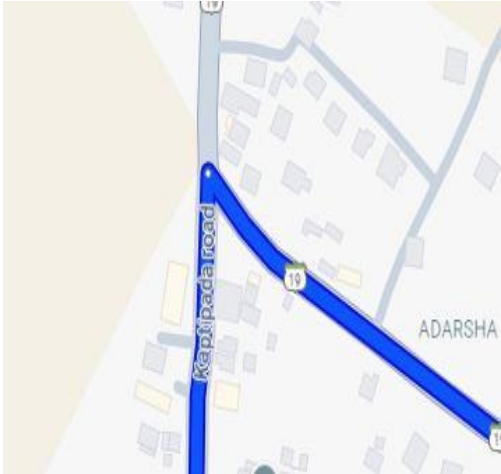


IMAGE: **LEFT TURN**; Risk Level: **HIGH**; Co-ordinates: **21.5190345,86.5289621**
(41 Km)

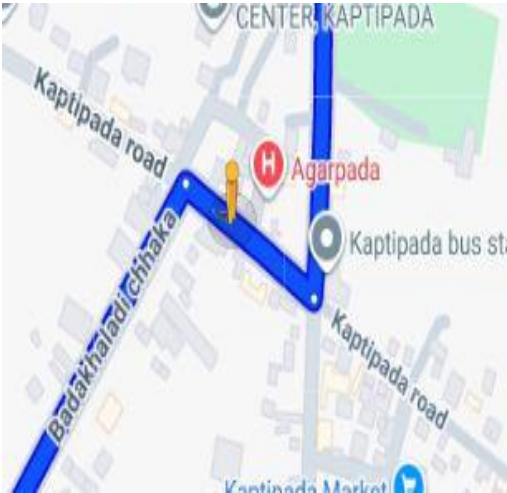


IMAGE: **LEFT TURN** ; Risk Level: **HIGH** ; Coordinates: **21.5164425,86.5279404**
(41.5 Km)



IMAGE: **RIGHT TURN** ; Risk Level: **MEDIUM** ; Coordinates: **21.50505, 86.51679**
(43.2 Km)

The comprehensive Journey Risk Management (JRM) study has provided an in-depth analysis of the route from start to end, highlighting critical risk points, recommended speeds, and potential hazards. By leveraging advanced technologies and data-driven insights, this report aims to enhance safety and preparedness for hazardous material transportation, ensuring a secure and efficient journey.